

КАРТА-ПЛАН ТЕРРИТОРИИ

Пояснительная записка

1. Сведения о территории выполнения комплексных кадастровых работ:

Российская Федерация, город Мурманск

(наименование субъекта Российской Федерации, муниципального образования, населенного пункта, уникальные учетные номера кадастровых кварталов, иные сведения, позволяющие определить местоположение территории, на которой выполняются комплексные кадастровые работы, например, наименование садоводческого или огороднического некоммерческого товарищества, гаражного кооператива, элемента планировочной структуры)

2. Основания выполнения комплексных кадастровых работ:

Наименование, дата и номер документа, на основании которого выполняются комплексные кадастровые работы:

Соглашение № 21-20-2026-006 от 30 апреля 2026 г.

3. Дата подготовки карты-плана территории: 2 июня 2026 г.

4. Сведения о заказчике(ах) комплексных кадастровых работ:

В отношении юридического лица, органа местного самоуправления муниципального района, муниципального округа или городского округа либо уполномоченного исполнительного органа государственной власти субъекта Российской Федерации:

полное или сокращенное (в случае, если имеется) наименование: *Управление Федеральной службы государственной регистрации, кадастра и картографии Мурманской области*

основной государственный регистрационный номер: 1045100220285

идентификационный номер налогоплательщика: 5190132523

В отношении физического лица или представителя физических или юридических лиц:

фамилия, имя, отчество (последнее - при наличии): —

страховой номер индивидуального лицевого счета в системе обязательного пенсионного страхования Российской Федерации (СНИЛС): —

Наименование и реквизиты документа, подтверждающие полномочия представителя заказчика(ов) комплексных кадастровых работ:

—

Адрес электронной почты (для направления уведомления о результатах внесения сведений в Единый государственный реестр недвижимости):

—

5. Сведения об исполнителе комплексных кадастровых работ:

Полное или сокращенное (в случае, если имеется) наименование и адрес юридического лица, с которым заключен государственный или муниципальный контракт либо договор подряда на выполнение комплексных кадастровых работ: <i>филиал ППК филиал ППК "Роскадастр" по Мурманской области, адрес: 183025, Мурманская обл, город Мурманск г.о., Мурманск г, Полярные Зори ул, Дом № 44</i>					
Фамилия, имя, отчество кадастрового инженера (последнее - при наличии): <i>Яценко Михаил Валерьевич</i> и основной государственный регистрационный номер кадастрового инженера индивидуального предпринимателя (ОГРНИП): <i>—</i>					
Страховой номер индивидуального лицевого счета в системе обязательного пенсионного страхования Российской Федерации (СНИЛС) кадастрового инженера: <i>125-967-030-77</i>					
Уникальный реестровый номер кадастрового инженера в реестре саморегулируемой организации кадастровых инженеров и дата внесения сведений о физическом лице в такой реестр: <i>2571, 30 ноября 2016 г.</i>					
Полное или (в случае, если имеется) сокращенное наименование саморегулируемой организации кадастровых инженеров, членом которой является кадастровый инженер: <i>Ассоциация саморегулируемая организация "Объединение профессионалов кадастровой деятельности"</i>					
Контактный телефон: <i>+79113000822</i>					
Почтовый адрес и адрес электронной почты, по которым осуществляется связь с кадастровым инженером: <i>183053, Мурманская обл, Мурманск г, Южная ул, 2а ДОМ, kadastr51@yandex.ru</i>					
6. Перечень документов, использованных при подготовке карты-плана территории:					
№ п/п	Вид	Дата	Номер	Наименование	Иные сведения
1	2	3	4	5	6
1	Кадастровый план территории, выдан: Филиал публично-правовой компании "Роскадастр" по Мурманской области	7 мая 2026 г.	КУВИ-001/2026-62813085	Кадастровый план территории	—
2	Документы градостроительного зонирования (Правила землепользования и застройки), выдан: Министерство градостроительства и благоустройства Мурманской области	15 февраля 2021 г.	14	Правила землепользования и застройки муниципального образования городской округ город-герой Мурманск	—
3	Материалы картографо-геодезического фонда	4 марта 2025 г.	170-5930/2025	Сведения о пунктах государственной геодезической сети (ГГС)	—
7. Пояснения к карте-плану территории:					
Пояснительная записка к кадастровому кварталу 51:20:0001310. Карта-план территории подготовлен в отношении кадастрового квартала 51:20:0001310, расположенного: Российская Федерация, Мурманская область, г. Мурманск.					

Основанием для проведения кадастровых работ является соглашение от 30.01.2026 № 321-20-2026-006.

По сведениям Единого государственного реестра недвижимости (далее – ЕГРН) на территории кадастрового квартала расположено:

124 объекта недвижимости:

- 39 земельных участков;

- 85 объектов капитального строительства.

При проведении анализа сведений ЕГРН, материалов технической инвентаризации, документов полученных из Государственного фонда данных и материалов полевых работ было выявлено:

- В отношении объектов капитального строительства:

28 объектов являются линейными сооружениями, в соответствии со ст. 42.1 Федерального закона №221-ФЗ «О кадастровой деятельности» они исключаются из КИТР (51:20:0000000:2388, 51:20:0001310:91, 51:20:0001310:92, 51:20:0001310:93, 51:20:0001310:94, 51:20:0001310:95, 51:20:0001310:96, 51:20:0001310:97, 51:20:0001310:98, 51:20:0001310:99, 51:20:0001310:100, 51:20:0001310:103, 51:20:0001310:107, 51:20:0001310:108, 51:20:0001310:109, 51:20:0001310:113, 51:20:0001310:115, 51:20:0001310:117, 51:20:0001310:2575, 51:20:0001310:2576, 51:20:0001310:2810, 51:20:0001310:2811, 51:20:0001310:2827, 51:20:0001310:2838, 51:20:0001310:2954, 51:20:0001310:2961, 51:20:0001310:2962, 51:20:0001310:2963).

Сведения о местоположении контуров 4 объектов капитального строительства соответствуют требованиям Закона о регистрации и соответствуют фактическому местоположению (51:20:0001310:2798, 51:20:0001310:2952, 51:20:0001310:2953, 51:20:0001310:2839).

5 объектов капитального строительства фактически расположены в иных кадастровых кварталах: 51:20:0001308: 51:20:0001310:59, 51:20:0001310:110, 51:20:0001310:111, 51:20:0000000:3202.

51:20:0001308 и 51:20:0001309: 51:20:0000000:16050

- В отношении земельных участков:

Сведения о местоположении и координатах поворотных точек 19 земельных участков соответствуют требованиям приказа Росреестра от 23 октября 2020 г. N П/0393 и фактическому местоположению (51:20:0000000:26, 51:20:0001310:3, 51:20:0001310:14, 51:20:0001310:17, 51:20:0001310:19, 51:20:0001310:24, 51:20:0001310:25, 51:20:0001310:31, 51:20:0001310:42, 51:20:0001310:4451:20:0001310:2817, 51:20:0001310:2824, 51:20:0001310:2826, 51:20:0001310:2828, 51:20:0001310:2829, 51:20:0001310:2830, 51:20:0001310:2831, 51:20:0001310:2832, 51:20:0001310:2833,).

8 земельных участков с кадастровыми номерами 51:20:0001310:8, 51:20:0001310:9, 51:20:0001310:18, 51:20:0001310:21, 51:20:0001310:22, 51:20:0001310:26, 51:20:0001310:28, 51:20:0001310:29 предлагается снять с государственного учета, так как данные участки образованы под нестационарные торговые объекты, местоположение и конфигурация не позволяют разместить объект капитального строительства, а в силу п. 11 статьи 39.20 ЗК РФ земельные участки под нестационарные торговые объекты не предоставляются

В ходе выполнения кадастровых работ было проведено уточнение сведений местоположения (границ и контура) в отношении объектов недвижимости:

– 48 контурам объектов капитального строительства обеспечивается уточнение местоположения контура (51:20:0001309:2744, 51:20:0001310:47, 51:20:0001310:48, 51:20:0001310:49, 51:20:0001310:50, 51:20:0001310:51, 51:20:0001310:52, 51:20:0001310:53, 51:20:0001310:54, 51:20:0001310:55, 51:20:0001310:56, 51:20:0001310:57, 51:20:0001310:58, 51:20:0001310:61, 51:20:0001310:62, 51:20:0001310:63, 51:20:0001310:64, 51:20:0001310:65, 51:20:0001310:66, 51:20:0001310:67, 51:20:0001310:69, 51:20:0001310:70, 51:20:0001310:71, 51:20:0001310:72, 51:20:0001310:73, 51:20:0001310:74, 51:20:0001310:75, 51:20:0001310:76, 51:20:0001310:77, 51:20:0001310:78, 51:20:0001310:79, 51:20:0001310:80, 51:20:0001310:81, 51:20:0001310:82, 51:20:0001310:83, 51:20:0001310:84, 51:20:0001310:85, 51:20:0001310:86, 51:20:0001310:88, 51:20:0001310:89, 51:20:0001310:90, 51:20:0001310:101, 51:20:0001310:102, 51:20:0001310:105, 51:20:0001310:2574, 51:20:0001310:2610, 51:20:0001310:2611, 51:20:0001310:2834).

- 12 земельным участкам обеспечивается уточнение местоположение границ (51:20:0001310:4, 51:20:0001310:5, 51:20:0001310:6, 51:20:0001310:7, 51:20:0001310:12, 51:20:0001310:15, 51:20:0001310:16, 51:20:0001310:23, 51:20:0001310:33, 51:20:0001310:40, 51:20:0001310:41, 51:20:0001310:43).

При уточнении местоположения границ земельных участков, границы определены с учетом установленных в соответствии с Законом № 218-ФЗ требований.

Площади изменяются не более чем на 10 %.

Площадь земельного участка с кадастровым номером 51:20:0001310:16 изменена на величину более чем на 10 %, при этом в соответствии с Приказом Министерства градостроительства и благоустройства Мурманской области от 30.07.2021 № 75 «Об утверждении региональных нормативов градостроительного проектирования Мурманской области» предельно минимальный размер земельного участка составляет 30 кв. м на 1 квартиру без площади застройки. На земельном участке с КН 51:20:0001310:16 расположен многоквартирный дом с КН 51:20:0001310:58, в доме 80 квартир. Предельно минимальный размер земельного участка составил: $30 \times 80 + 636,6$ (площадь застройки)= 3037 кв.м. Фактическая площадь земельного участка составила 864 кв.м, что не превысило увеличение площади более чем на предельно минимальный размер

В карта-плане отражены сведения о 60 объектах недвижимости.

Координаты характерных точек границ земельного участка, зданий определены методом спутниковых (геодезических) определений. В соответствии с ч. 1.1 ст. 43 Законом № 218-ФЗ при уточнении границ земельного участка их местоположение определяется исходя из сведений, содержащихся в документе, подтверждающем право на земельный участок, или при отсутствии такого документа исходя из сведений, содержащихся в документах, определявших местоположение границ земельного участка при его образовании. В случае отсутствия в указанных документах сведений о местоположении границ земельного участка его границами считаются границы, существующие на местности пятнадцать лет и более.

Работы проводились с учетом Правил землепользования и застройки муниципального образования город Мурманск, утвержденных приказом Министерства градостроительства и благоустройства Мурманской области от 15.02.2021 № 14 (далее – Правила). Правила размещены в электронном виде на официальном сайте администрации города Мурманска https://www.citymurmansk.ru/strukturnye_podr?itemid=118.

При уточнении границ земельных участков выявлены ошибки в границах территориальных зон, сведения о которых подлежат исправлению в порядке ст. 34 Закона №218-ФЗ.

Сведения о пунктах геодезической сети и средствах измерений								
1. Сведения о пунктах геодезической сети:								
№ п/п	Вид геодезической сети	Название пункта геодезической сети и тип знака	Система координат пункта геодезической сети	Координаты пункта, м		Дата обследования —		
						Сведения о состоянии		
				X	Y	наружного знака пункта	центра пункта	марки центра пункта
1	2	3	4	5	6	7	8	9
—	—, —	—	—	—	—	—	—	—
2. Сведения об использованных средствах измерений:								
№ п/п	Наименование и обозначение типа средства измерений - прибора (инструмента, аппаратуры)	Заводской или серийный номер средства измерений	Реквизиты свидетельства о поверке прибора (инструмента, аппаратуры) и (или) срок действия поверки					
1	2	3	4					
1	Rrince i80PRO	3826766	С-АКР/31-05-2025/436699226					
2	South G1 plus	SG11D1133500190EDA	С-АКР/21-12-2024/397295462					
3	Лазерный сканер LiGrip H300	GVWHGC25103002	С-ДРА/16-04-2025/425944603					

Сведения об уточняемых земельных участках							
1. Сведения о характерных точках границ уточняемого земельного участка с кадастровым номером 51:20:0001310:4 :							
Система координат МСК 51, зона 1				Зона № 1			
Обоз- начение харак- терных точек границ	Координаты, м				Метод определения координат	Формулы, примененные для расчета средней квадратической погрешности определения координат характерных точек границ (Mt), с подставленными в такие формулы значениями и итоговые (вычисленные) значения Mt, м	Описание закрепления точки
	содержатся в Едином государственном реестре недвижимости		определены в результате выполнения комплексных кадастровых работ				
	X	Y	X	Y			
1	2	3	4	5	6	7	8
1	634 672,63	1 443 021,02	634 672,63	1 443 021,02	Метод спутниковых геодезических измерений (определений)	$\sqrt{(m0^2 + m1^2)} = \sqrt{(0,07^2 + 0,07^2)} = 0,10$	—
2	634 663,63	1 443 021,28	634 663,63	1 443 021,28			
3	634 663,06	1 442 986,88	634 663,06	1 442 986,88			
4	634 672,31	1 442 986,80	634 672,31	1 442 986,80			
1	634 672,63	1 443 021,02	634 672,63	1 443 021,02			
2. Сведения о частях границ уточняемого земельного участка с кадастровым номером 51:20:0001310:4 :							
Обозначение части границ		Горизонтальное проложение (S), м	Описание прохождения части границ	Сведения о согласовании местоположения границ (согласовано/спорное)			
от т.	до т.						
1	2	3	4	5			
1	2	9,00	—	согласовано			
2	3	34,40					
3	4	9,25					
4	1	34,22					
3. Сведения о характеристиках уточняемого земельного участка с кадастровым номером 51:20:0001310:4 :							
№ п/п	Наименование характеристики земельного участка			Значение характеристики			
1	2			3			

1	2	3
1.	Сведения об адресе земельного участка	ccc19b65-841b-48b6-a3c0-c8f712ad5ecf
1.1.	Сведения об ином месте нахождения земельного участка, не являющегося объектом адресации, в структурированном виде	—
1.2.	Дополнительные сведения о месте нахождения земельного участка	—
2.	Площадь земельного участка ± величина погрешности определения (вычисления) площади ($P \pm \Delta P$), м²	313 ± 6
3.	Формула, примененная для вычисления предельной погрешности определения площади земельного участка, с подставленными значениями и итоговые (вычисленные) значения	$3,5 * M_t * \sqrt{P} = 3,5 * 0,10 * \sqrt{(313)} = 6$
4.	Площадь земельного участка согласно сведениям Единого государственного реестра недвижимости (Ркад), м²	313
5.	Оценка расхождения Р и Ркад ($P - P_{кад}$), м²	0
6.	Предельный минимальный и максимальный размеры земельного участка (Рмин и Рмакс), м²	— —
7.	Вид (виды) разрешенного использования	земли под промышленными объектами, объектами коммунального хозяйства, объектами материально-технического, продовольственного снабжения, сбыта и заготовок, под объектами транспорта (за исключением земельных участков под автозаправочными и газонаполнительными станциями, предприятиями автосервиса, гаражей и автостоянок), под объектами связи
7.1.	Дополнительные сведения об использовании земельного участка	—
8.	Кадастровый или иной государственный учетный номер (инвентарный) здания, сооружения, объекта незавершенного строительства, расположенного на земельном участке	51:20:0001310:90
9.	Сведения о земельных участках (землях общего пользования, территории общего пользования), посредством которых обеспечивается доступ	Земли (земельные участки) общего пользования
10.	Иные сведения	—
4. Пояснения к сведениям об уточняемом земельном участке с кадастровым номером 51:20:0001310:4 :		
1.	—	

1. Сведения о характерных точках границ уточняемого земельного участка с кадастровым номером						51:20:0001310:5		:
Система координат				МСК 51, зона 1		Зона № 1		
Обозначение характерных точек границ	Координаты, м				Метод определения координат	Формулы, примененные для расчета средней квадратической погрешности определения координат характерных точек границ (Mt), с подставленными в такие формулы значениями и итоговые (вычисленные) значения Mt, м	Описание закрепления точки	
	содержатся в Едином государственном реестре недвижимости		определены в результате выполнения комплексных кадастровых работ					
	X	Y	X	Y				
1	2	3	4	5	6	7	8	
н13У	—	—	634 344,78	1 443 125,90	Метод спутниковых геодезических измерений (определений)	$\sqrt{(m_0^2 + m_1^2)} = \sqrt{(0,07^2 + 0,07^2)} = 0,10$	—	
3	634 327,93	1 443 143,04	634 327,93	1 443 143,04				
4	634 314,62	1 443 129,60	634 314,62	1 443 129,60				
14	634 331,27	1 443 112,19	634 331,27	1 443 112,19				
1	634 344,01	1 443 125,15	—	—	—	—		
2	634 342,81	1 443 127,90	—	—				
н13У	—	—	634 344,78	1 443 125,90	Метод спутниковых геодезических измерений (определений)	$\sqrt{(m_0^2 + m_1^2)} = \sqrt{(0,07^2 + 0,07^2)} = 0,10$		
2. Сведения о частях границ уточняемого земельного участка с кадастровым номером						51:20:0001310:5		:
Обозначение части границ		Горизонтальное проложение (S), м	Описание прохождения части границ		Сведения о согласовании местоположения границ (согласовано/спорное)			
от т.	до т.							
1	2	3	4		5			
н13У	3	24,04	—		согласовано			
3	4	18,92						
4	14	24,09						
14	н13У	19,25						
3. Сведения о характеристиках уточняемого земельного участка с кадастровым номером						51:20:0001310:5		:
№ п/п	Наименование характеристики земельного участка			Значение характеристики				
1	2			3				

1	2	3
1.	Сведения об адресе земельного участка	f4cc70bb-15b2-4b20-8a3b-34ad02cf7c0c
1.1.	Сведения об ином месте нахождения земельного участка, не являющегося объектом адресации, в структурированном виде	—
1.2.	Дополнительные сведения о месте нахождения земельного участка	—
2.	Площадь земельного участка ± величина погрешности определения (вычисления) площади ($P \pm \Delta P$), м²	459 ± 7
3.	Формула, примененная для вычисления предельной погрешности определения площади земельного участка, с подставленными значениями и итоговые (вычисленные) значения	$3,5 * M_t * \sqrt{P} = 3,5 * 0,10 * \sqrt{(459)} = 7$
4.	Площадь земельного участка согласно сведениям Единого государственного реестра недвижимости (Ркад), м²	457
5.	Оценка расхождения Р и Ркад ($P - P_{кад}$), м²	2
6.	Предельный минимальный и максимальный размеры земельного участка (Рмин и Рмакс), м²	— —
7.	Вид (виды) разрешенного использования	земли под промышленными объектами, объектами коммунального хозяйства, объектами материально-технического, продовольственного снабжения, сбыта и заготовок, под объектами транспорта (за исключением земельных участков под автозаправочными и газонаполнительными станциями, предприятиями автосервиса, гаражей и автостоянок), под объектами связи
7.1.	Дополнительные сведения об использовании земельного участка	—
8.	Кадастровый или иной государственный учетный номер (инвентарный) здания, сооружения, объекта незавершенного строительства, расположенного на земельном участке	51:20:0001310:62
9.	Сведения о земельных участках (землях общего пользования, территории общего пользования), посредством которых обеспечивается доступ	Земли (земельные участки) общего пользования
10.	Иные сведения	—
4. Пояснения к сведениям об уточняемом земельном участке с кадастровым номером 51:20:0001310:5 :		
1.	—	

1. Сведения о характерных точках границ уточняемого земельного участка с кадастровым номером					51:20:0001310:6		
Система координат					МСК 51, зона 1		
Зона №					1		
Обоз- начение харак- терных точек границ	Координаты, м				Метод определения координат	Формулы, примененные для расчета средней квадратической погрешности определения координат характерных точек границ (Mt), с подставленными в такие формулы значениями и итоговые (вычисленные) значения Mt, м	Описание закрепления точки
	содержатся в Едином государственном реестре недвижимости		определены в результате выполнения комплексных кадастровых работ				
	X	Y	X	Y			
1	2	3	4	5	6	7	8
1	634 541,23	1 443 149,14	634 541,23	1 443 149,14	Метод спутниковых геодезических измерений (определений)	$\sqrt{(m0^2 + m1^2)} = \sqrt{(0,07^2 + 0,07^2)} = 0,10$	—
25	634 513,19	1 443 148,90	634 513,19	1 443 148,90			
24	634 481,94	1 443 165,76	634 481,94	1 443 165,76			
23	634 478,95	1 443 168,68	634 478,95	1 443 168,68			
22	634 478,49	1 443 186,08	634 478,49	1 443 186,08			
21	634 451,61	1 443 183,96	634 451,61	1 443 183,96			
20	634 447,02	1 443 179,06	634 447,02	1 443 179,06			
19	634 530,11	1 443 093,47	634 530,11	1 443 093,47			
18	634 520,21	1 443 085,05	634 520,21	1 443 085,05			
17	634 508,37	1 443 079,14	634 508,37	1 443 079,14			
16	634 505,11	1 443 078,56	634 505,11	1 443 078,56			
15	634 432,04	1 443 007,12	634 432,04	1 443 007,12			

1	2	3	4	5	6	7	8
14	634 331,27	1 443 112,19	634 331,27	1 443 112,19	Метод спутниковых геодезических измерений (определений)	$\sqrt{(m_0^2 + m_1^2)} = \sqrt{(0,07^2 + 0,07^2)} = 0,10$	—
н13У	—	—	634 344,78	1 443 125,90			
1	634 344,01	1 443 125,15	—	—	—	—	
12	634 365,03	1 443 145,77	634 365,03	1 443 145,77	Метод спутниковых геодезических измерений (определений)	$\sqrt{(m_0^2 + m_1^2)} = \sqrt{(0,07^2 + 0,07^2)} = 0,10$	
11	634 377,77	1 443 143,68	634 377,77	1 443 143,68			
н1126У	—	—	634 400,19	1 443 167,89			
н8У	—	—	634 414,95	1 443 187,71			
10	634 392,41	1 443 156,70	—	—	—	—	
9	634 412,46	1 443 166,86	—	—			
8	634 415,78	1 443 194,80	—	—			
7	634 445,80	1 443 180,43	634 445,80	1 443 180,43	Метод спутниковых геодезических измерений (определений)	$\sqrt{(m_0^2 + m_1^2)} = \sqrt{(0,07^2 + 0,07^2)} = 0,10$	
6	634 450,77	1 443 185,53	634 450,77	1 443 185,53			
5	634 478,35	1 443 187,82	634 478,35	1 443 187,82			
4	634 514,59	1 443 188,22	634 514,59	1 443 188,22			
3	634 514,81	1 443 171,95	634 514,81	1 443 171,95			
2	634 541,03	1 443 172,20	634 541,03	1 443 172,20			
1	634 541,23	1 443 149,14	634 541,23	1 443 149,14			
Вырез 1 из 1							
26	634 367,92	1 443 132,42	634 367,92	1 443 132,42	—	0,10	—
27	634 362,66	1 443 137,92	634 362,66	1 443 137,92			
28	634 353,46	1 443 129,14	634 353,46	1 443 129,14			
29	634 358,71	1 443 123,62	634 358,71	1 443 123,62			

1	2	3	4	5	6	7	8
26	634 367,92	1 443 132,42	634 367,92	1 443 132,42	—	0,10	—
2. Сведения о частях границ уточняемого земельного участка с кадастровым номером 51:20:0001310:6:							
Обозначение части границ		Горизонтальное проложение (S), м	Описание прохождения части границ	Сведения о согласовании местоположения границ (согласовано/спорное)			
от т.	до т.						
1	2	3	4	5			
1	2	23,06	—	согласовано			
2	3	26,22					
3	4	16,27					
4	5	36,24					
5	6	27,67					
6	7	7,12					
7	н8У	31,70					
н8У	н1126У	24,71					
н1126У	11	33,00					
11	12	12,91					
12	н13У	28,37					
н13У	14	19,25					
14	15	145,58					
15	16	102,19					
16	17	3,31					
17	18	13,23					
18	19	13,00					
19	20	119,29					
20	21	6,71					
21	22	26,96					
22	23	17,41					
23	24	4,18					
24	25	35,51					
25	1	28,04					
Вырез 1 из 1							
26	27	7,61	—	согласовано			
27	28	12,72					
28	29	7,62					
29	26	12,74					

3. Сведения о характеристиках уточняемого земельного участка с кадастровым номером <u>51:20:0001310:6</u> :		
№ п/п	Наименование характеристики земельного участка	Значение характеристики
1	2	3
1.	Сведения об адресе земельного участка	a249b4f2-d8e9-4c7b-be7a-547d788bea09
1.1.	Сведения об ином месте нахождения земельного участка, не являющегося объектом адресации, в структурированном виде	—
1.2.	Дополнительные сведения о месте нахождения земельного участка	—
2.	Площадь земельного участка ± величина погрешности определения (вычисления) площади ($P \pm \Delta P$), м²	19 941 ± 49
3.	Формула, примененная для вычисления предельной погрешности определения площади земельного участка, с подставленными значениями и итоговые (вычисленные) значения	$3,5 * M_t * \sqrt{P} = 3,5 * 0,10 * \sqrt{(19\ 941)} = 49$
4.	Площадь земельного участка согласно сведениям Единого государственного реестра недвижимости (Ркад), м²	19 820
5.	Оценка расхождения Р и Ркад ($P - P_{кад}$), м²	121
6.	Предельный минимальный и максимальный размеры земельного участка (Рмин и Рмакс), м²	— —
7.	Вид (виды) разрешенного использования	земли учреждений и организаций народного образования, земли под объектами здравоохранения и социального обеспечения, физической культуры и спорта, культуры и искусства, религиозными объектами
7.1.	Дополнительные сведения об использовании земельного участка	—
8.	Кадастровый или иной государственный учетный номер (инвентарный) здания, сооружения, объекта незавершенного строительства, расположенного на земельном участке	51:20:0001310:2952; 51:20:0001310:88; 51:20:0001310:92; 51:20:0001310:96; 51:20:0001310:99; 51:20:0000000:16338
9.	Сведения о земельных участках (землях общего пользования, территории общего пользования), посредством которых обеспечивается доступ	Земли (земельные участки) общего пользования
10.	Иные сведения	—
4. Пояснения к сведениям об уточняемом земельном участке с кадастровым номером <u>51:20:0001310:6</u> :		
1.	—	

1. Сведения о характерных точках границ уточняемого земельного участка с кадастровым номером					51:20:0001310:7		
Система координат					МСК 51, зона 1		
					Зона № 1		
Обоз- начение харак- терных точек границ	Координаты, м				Метод определения координат	Формулы, примененные для расчета средней квадратической погрешности определения координат характерных точек границ (Mt), с подставленными в такие формулы значениями и итоговые (вычисленные) значения Mt, м	Описание закрепления точки
	содержатся в Едином государственном реестре недвижимости		определены в результате выполнения комплексных кадастровых работ				
	X	Y	X	Y			
1	2	3	4	5	6	7	8
1	—	—	634 416,56	1 443 267,31	Метод спутниковых геодезических измерений (определений)	$\sqrt{(m_0^2 + m_1^2)} = \sqrt{(0,07^2 + 0,07^2)} = 0,10$	—
1115	—	—	634 402,94	1 443 266,30			
1116	—	—	634 401,93	1 443 264,38			
3	—	—	634 362,92	1 443 260,35			
4	—	—	634 329,22	1 443 234,10			
5	—	—	634 325,95	1 443 228,24			
6	634 316,81	1 443 211,88	634 316,81	1 443 211,88	—	0,10	
7	634 310,26	1 443 160,74	634 310,26	1 443 160,74	Метод спутниковых геодезических измерений (определений)	$\sqrt{(m_0^2 + m_1^2)} = \sqrt{(0,07^2 + 0,07^2)} = 0,10$	
8	634 326,82	1 443 143,65	—	—	—	—	
3	634 327,93	1 443 143,04	634 327,93	1 443 143,04	Метод спутниковых геодезических измерений (определений)	$\sqrt{(m_0^2 + m_1^2)} = \sqrt{(0,07^2 + 0,07^2)} = 0,10$	
2	634 342,81	1 443 127,90	—	—	—	—	
1	634 344,01	1 443 125,15	—	—			
н13У	—	—	634 344,78	1 443 125,90	Метод спутниковых геодезических измерений (определений)	$\sqrt{(m_0^2 + m_1^2)} = \sqrt{(0,07^2 + 0,07^2)} = 0,10$	
12	634 365,03	1 443 145,77	634 365,03	1 443 145,77			

1	2	3	4	5	6	7	8
11	634 377,77	1 443 143,68	634 377,77	1 443 143,68	Метод спутниковых геодезических измерений (определений)	$\sqrt{(m_0^2 + m_1^2)} = \sqrt{(0,07^2 + 0,07^2)} = 0,10$	—
10	634 392,41	1 443 156,70	—	—	—		
9	634 412,46	1 443 166,86	—	—			
8	634 415,78	1 443 194,80	—	—			
17	634 415,91	1 443 208,22	—	—			
1	634 417,32	1 443 279,08	—	—			
2	634 393,33	1 443 276,73	—	—			
3	634 350,91	1 443 258,08	—	—			
4	634 328,84	1 443 233,34	—	—			
5	634 325,61	1 443 227,37	—	—			
н1126У	—	—	634 400,19	1 443 167,89	Метод спутниковых геодезических измерений (определений)	$\sqrt{(m_0^2 + m_1^2)} = \sqrt{(0,07^2 + 0,07^2)} = 0,10$	
н8У	—	—	634 414,95	1 443 187,71			
1	—	—	634 416,56	1 443 267,31			

2. Сведения о частях границ уточняемого земельного участка с кадастровым номером 51:20:0001310:7 :

Обозначение части границ		Горизонтальное проложение (S), м	Описание прохождения части границ	Сведения о согласовании местоположения границ (согласовано/спорное)
от т.	до т.			
1	2	3	4	5
1	1115	13,66	—	согласовано
1115	1116	2,17		
1116	3	39,22		
3	4	42,72		
4	5	6,71		
5	6	18,74		
6	7	51,56		
7	3	25,01		
3	н13У	24,04		
н13У	12	28,37		
12	11	12,91		
11	н1126У	33,00		
н1126У	н8У	24,71		

1	2	3	4	5
н8У	1	79,62	—	согласовано
3. Сведения о характеристиках уточняемого земельного участка с кадастровым номером			51:20:0001310:7	
№ п/п	Наименование характеристики земельного участка		Значение характеристики	
1	2		3	
1.	Сведения об адресе земельного участка		cadb37ee-6262-4cfe-af9d-9c8ae088a409	
1.1.	Сведения об ином месте нахождения земельного участка, не являющегося объектом адресации, в структурированном виде		—	
1.2.	Дополнительные сведения о месте нахождения земельного участка		—	
2.	Площадь земельного участка ± величина погрешности определения (вычисления) площади (Р ± ΔР), м²		10 428 ± 36	
3.	Формула, примененная для вычисления предельной погрешности определения площади земельного участка, с подставленными значениями и итоговые (вычисленные) значения		3,5*Мт*√(Р) = 3,5*0,10*√(10 428) = 36	
4.	Площадь земельного участка согласно сведениям Единого государственного реестра недвижимости (Ркад), м²		11 379	
5.	Оценка расхождения Р и Ркад (Р - Ркад), м²		951	
6.	Предельный минимальный и максимальный размеры земельного участка (Рмин и Рмакс), м²		— —	
7.	Вид (виды) разрешенного использования		земли учреждений и организаций народного образования, земли под объектами здравоохранения и социального обеспечения, физической культуры и спорта, культуры и искусства, религиозными объектами	
7.1.	Дополнительные сведения об использовании земельного участка		—	
8.	Кадастровый или иной государственный учетный номер (инвентарный) здания, сооружения, объекта незавершенного строительства, расположенного на земельном участке		51:20:0001310:53; 51:20:0001310:93; 51:20:0001310:98; 51:20:0000000:16338	
9.	Сведения о земельных участках (землях общего пользования, территории общего пользования), посредством которых обеспечивается доступ		Земли (земельные участки) общего пользования	
10.	Иные сведения		—	
4. Пояснения к сведениям об уточняемом земельном участке с кадастровым номером			51:20:0001310:7	
1.	—			

1. Сведения о характерных точках границ уточняемого земельного участка с кадастровым номером					51:20:0001310:12		
Система координат					МСК 51, зона 1		
					Зона № 1		
Обоз- начение харак- терных точек границ	Координаты, м				Метод определения координат	Формулы, примененные для расчета средней квадратической погрешности определения координат характерных точек границ (Mt), с подставленными в такие формулы значениями и итоговые (вычисленные) значения Mt, м	Описание закрепления точки
	содержатся в Едином государственном реестре недвижимости		определены в результате выполнения комплексных кадастровых работ				
	X	Y	X	Y			
1	2	3	4	5	6	7	8
н1У	—	—	634 647,61	1 443 386,24	Метод спутниковых геодезических измерений (определений)	$\sqrt{(m0^2 + m1^2)} = \sqrt{(0,07^2 + 0,07^2)} = 0,10$	—
н11У	—	—	634 574,64	1 443 389,42			
н1117У	—	—	634 574,64	1 443 366,85			
н1118У	—	—	634 576,82	1 443 366,83			
10	634 576,73	1 443 340,73	634 576,73	1 443 340,73			
9	634 578,35	1 443 301,04	—	—	—	—	
н9У	—	—	634 576,73	1 443 300,20	Метод спутниковых геодезических измерений (определений)	$\sqrt{(m0^2 + m1^2)} = \sqrt{(0,07^2 + 0,07^2)} = 0,10$	
8	634 523,33	1 443 300,81	634 523,33	1 443 300,81			
7	634 522,61	1 443 237,34	634 522,61	1 443 237,34			
6	634 543,11	1 443 237,31	634 543,11	1 443 237,31			
5	634 608,75	1 443 235,17	634 608,75	1 443 235,17			
4	634 662,93	1 443 286,23	634 662,93	1 443 286,23			
3	634 683,40	1 443 307,56	634 683,40	1 443 307,56			

1	2	3	4	5	6	7	8
2	634 684,40	1 443 374,81	—	—	—	—	—
1	634 684,54	1 443 384,31	—	—			
12	634 672,63	1 443 384,93	—	—			
11	634 574,55	1 443 390,06	—	—			
1125	—	—	634 683,81	1 443 334,29	Метод спутниковых геодезических измерений (определений)	$\sqrt{(m0^2 + m1^2)} = \sqrt{(0,07^2 + 0,07^2)} = 0,10$	
1124	—	—	634 677,42	1 443 342,92			
1123	—	—	634 669,71	1 443 354,98			
1122	—	—	634 668,81	1 443 355,46			
1121	—	—	634 669,94	1 443 356,68			
1120	—	—	634 660,25	1 443 372,61			
н1У	—	—	634 647,61	1 443 386,24			

2. Сведения о частях границ уточняемого земельного участка с кадастровым номером 51:20:0001310:12 :

Обозначение части границ		Горизонтальное проложение (S), м	Описание прохождения части границ	Сведения о согласовании местоположения границ (согласовано/спорное)
от т.	до т.			
1	2	3	4	5
н1У	н11У	73,04	—	согласовано
н11У	н1117У	22,57		
н1117У	н1118У	2,18		
н1118У	10	26,10		
10	н9У	40,53		
н9У	8	53,40		
8	7	63,47		
7	6	20,50		
6	5	65,67		
5	4	74,45		
4	3	29,56		
3	1125	26,73		

1	2	3	4	5
1125	1124	10,74	—	согласовано
1124	1123	14,31		
1123	1122	1,02		
1122	1121	1,66		
1121	1120	18,65		
1120	н1У	18,59		

3. Сведения о характеристиках уточняемого земельного участка с кадастровым номером 51:20:0001310:12 :

№ п/п	Наименование характеристики земельного участка	Значение характеристики
1	2	3
1.	Сведения об адресе земельного участка	0ceae8ae-aeb9-4df5-a1e0-3816c057ef98
1.1.	Сведения об ином месте нахождения земельного участка, не являющегося объектом адресации, в структурированном виде	—
1.2.	Дополнительные сведения о месте нахождения земельного участка	—
2.	Площадь земельного участка ± величина погрешности определения (вычисления) площади ($P \pm \Delta P$), м²	16 168 ± 45
3.	Формула, примененная для вычисления предельной погрешности определения площади земельного участка, с подставленными значениями и итоговые (вычисленные) значения	$3,5 * M_t * \sqrt{P} = 3,5 * 0,10 * \sqrt{(16\ 168)} = 45$
4.	Площадь земельного участка согласно сведениям Единого государственного реестра недвижимости (Ркад), м²	17 051
5.	Оценка расхождения Р и Ркад ($P - P_{кад}$), м²	883
6.	Предельный минимальный и максимальный размеры земельного участка (Рмин и Рмакс), м²	— —
7.	Вид (виды) разрешенного использования	жилые дома; помещения молочной кухни
7.1.	Дополнительные сведения об использовании земельного участка	—
8.	Кадастровый или иной государственный учетный номер (инвентарный) здания, сооружения, объекта незавершенного строительства, расположенного на земельном участке	51:20:0001310:101; 51:20:0001310:77; 51:20:0001310:78; 51:20:0001310:79; 51:20:0001310:81; 51:20:0001310:80; 51:20:0001310:82; 51:20:0001310:108; 51:20:0000000:16338; 51:20:0001310:2839; 51:20:0001310:95; 51:20:0002021:4391
9.	Сведения о земельных участках (землях общего пользования, территории общего пользования), посредством которых обеспечивается доступ	Земли (земельные участки) общего пользования
10.	Иные сведения	—

4. Пояснения к сведениям об уточняемом земельном участке с кадастровым номером					51:20:0001310:12			:
1.	—							
1. Сведения о характерных точках границ уточняемого земельного участка с кадастровым номером					51:20:0001310:15			:
Система координат					МСК 51, зона 1			
					Зона № 1			
Обоз- начение харак- терных точек границ	Координаты, м				Метод определения координат	Формулы, примененные для расчета средней квадратической погрешности определения координат характерных точек границ (Mt), с подставленными в такие формулы значениями и итоговые (вычисленные) значения Mt, м	Описание закрепления точки	
	содержатся в Едином государственном реестре недвижимости		определены в результате выполнения комплексных кадастровых работ					
	X	Y	X	Y				
1	2	3	4	5	6	7	8	
н1У	—	—	634 576,73	1 443 300,20	Метод спутниковых геодезических измерений (определений)	$\sqrt{(m0^2 + m1^2)} = \sqrt{(0,07^2 + 0,07^2)} = 0,10$	—	
10	634 576,73	1 443 340,73	634 576,73	1 443 340,73				
20	634 493,82	1 443 337,50	—	—	—	—		
1	634 417,32	1 443 279,08	—	—				
17	634 415,91	1 443 208,22	—	—				
8	634 415,78	1 443 194,80	—	—				
н20У	—	—	634 497,59	1 443 343,28	Метод спутниковых геодезических измерений (определений)	$\sqrt{(m0^2 + m1^2)} = \sqrt{(0,07^2 + 0,07^2)} = 0,10$		
19	—	—	634 416,56	1 443 278,47	—	0,10		
1	—	—	634 416,56	1 443 267,31	Метод спутниковых геодезических измерений (определений)	$\sqrt{(m0^2 + m1^2)} = \sqrt{(0,07^2 + 0,07^2)} = 0,10$		
н8У	—	—	634 414,95	1 443 187,71				
7	634 445,80	1 443 180,43	634 445,80	1 443 180,43				
6	634 450,77	1 443 185,53	634 450,77	1 443 185,53				
5	634 478,35	1 443 187,82	634 478,35	1 443 187,82				

1	2	3	4	5	6	7	8
4	634 514,59	1 443 188,22	634 514,59	1 443 188,22	Метод спутниковых геодезических измерений (определений)	$\sqrt{(m0^2 + m1^2)} = \sqrt{(0,07^2 + 0,07^2)} = 0,10$	—
3	634 514,81	1 443 171,95	634 514,81	1 443 171,95			
2	634 541,03	1 443 172,20	634 541,03	1 443 172,20			
10	634 541,81	1 443 187,28	634 541,81	1 443 187,28			
9	634 541,99	1 443 192,72	634 541,99	1 443 192,72			
8	634 538,29	1 443 192,89	634 538,29	1 443 192,89			
7	634 538,43	1 443 195,98	634 538,43	1 443 195,98			
6	634 541,57	1 443 195,85	634 541,57	1 443 195,85			
5	634 542,58	1 443 230,37	634 542,58	1 443 230,37			
6	634 543,11	1 443 237,31	634 543,11	1 443 237,31			
7	634 522,61	1 443 237,34	634 522,61	1 443 237,34			
8	634 523,33	1 443 300,81	634 523,33	1 443 300,81			
9	634 578,35	1 443 301,04	—	—	—	—	
н1У	—	—	634 576,73	1 443 300,20	Метод спутниковых геодезических измерений (определений)	$\sqrt{(m0^2 + m1^2)} = \sqrt{(0,07^2 + 0,07^2)} = 0,10$	

2. Сведения о частях границ уточняемого земельного участка с кадастровым номером 51:20:0001310:15:

Обозначение части границ		Горизонтальное проложение (S), м	Описание прохождения части границ	Сведения о согласовании местоположения границ (согласовано/спорное)
от т.	до т.			
1	2	3	4	5
н1У	10	40,53	—	согласовано
10	н20У	79,18		
н20У	19	103,76		
19	1	11,16		

1	2	3	4	5
1	н8У	79,62	—	согласовано
н8У	7	31,70		
7	6	7,12		
6	5	27,67		
5	4	36,24		
4	3	16,27		
3	2	26,22		
2	10	15,10		
10	9	5,44		
9	8	3,70		
8	7	3,09		
7	6	3,14		
6	5	34,53		
5	6	6,96		
6	7	20,50		
7	8	63,47		
8	н1У	53,40		

3. Сведения о характеристиках уточняемого земельного участка с кадастровым номером 51:20:0001310:15 :

№ п/п	Наименование характеристики земельного участка	Значение характеристики
1	2	3
1.	Сведения об адресе земельного участка	1d6b6390-6787-4bf9-b1a5-7d2301c01390
1.1.	Сведения об ином месте нахождения земельного участка, не являющегося объектом адресации, в структурированном виде	—
1.2.	Дополнительные сведения о месте нахождения земельного участка	—
2.	Площадь земельного участка ± величина погрешности определения (вычисления) площади ($P \pm \Delta P$), м²	17 703 ± 47
3.	Формула, примененная для вычисления предельной погрешности определения площади земельного участка, с подставленными значениями и итоговые (вычисленные) значения	$3,5 * M_t * \sqrt{P} = 3,5 * 0,10 * \sqrt{(17\ 703)} = 47$
4.	Площадь земельного участка согласно сведениям Единого государственного реестра недвижимости (Ркад), м²	17 305
5.	Оценка расхождения Р и Ркад ($P - P_{кад}$), м²	398

1	2				3		
6.	Предельный минимальный и максимальный размеры земельного участка (Рмин и Рмакс), м²				— —		
7.	Вид (виды) разрешенного использования				жилые дома		
7.1.	Дополнительные сведения об использовании земельного участка				—		
8.	Кадастровый или иной государственный учетный номер (инвентарный) здания, сооружения, объекта незавершенного строительства, расположенного на земельном участке				51:20:0001310:2962; 51:20:0001310:2963; 51:20:0001310:102; 51:20:0001310:55; 51:20:0001310:56; 51:20:0001310:83; 51:20:0001310:85; 51:20:0001310:84; 51:20:0001310:54; 51:20:0000000:16338		
9.	Сведения о земельных участках (землях общего пользования, территории общего пользования), посредством которых обеспечивается доступ				Земли (земельные участки) общего пользования		
10.	Иные сведения				—		
4. Пояснения к сведениям об уточняемом земельном участке с кадастровым номером 51:20:0001310:15 :							
1.	—						
1. Сведения о характерных точках границ уточняемого земельного участка с кадастровым номером 51:20:0001310:16 : Система координат МСК 51, зона 1 Зона № 1							
Обоз- начение харак- терных точек границ	Координаты, м				Метод определения координат	Формулы, примененные для расчета средней квадратической погрешности определения координат характерных точек границ (Mt), с подставленными в такие формулы значениями и итоговые (вычисленные) значения Mt, м	Описание закрепления точки
	содержатся в Едином государственном реестре недвижимости		определены в результате выполнения комплексных кадастровых работ				
	X	Y	X	Y			
1	2	3	4	5	6	7	8
1	634 560,60	1 443 374,99	—	—	—	—	—
2	634 560,60	1 443 390,72	—	—			
3	634 513,74	1 443 391,44	—	—			
4	634 513,49	1 443 375,73	—	—			
н1У	—	—	634 553,87	1 443 367,17	Метод спутниковых геодезических измерений (определений)	$\sqrt{(m0^2 + m1^2)} = \sqrt{(0,07^2 + 0,07^2)} = 0,10$	
н2У	—	—	634 553,87	1 443 385,58			
н3У	—	—	634 507,01	1 443 386,30			

1	2	3	4	5	6	7	8
н4У	—	—	634 507,01	1 443 367,82	Метод спутниковых геодезических измерений (определений)	$\sqrt{(m0^2 + m1^2)} = \sqrt{(0,07^2 + 0,07^2)} = 0,10$	—
1	634 560,60	1 443 374,99	—	—	—	—	
2. Сведения о частях границ уточняемого земельного участка с кадастровым номером					51:20:0001310:16 :		
Обозначение части границ		Горизонтальное проложение (S), м	Описание прохождения части границ		Сведения о согласовании местоположения границ (согласовано/спорное)		
от т.	до т.						
1	2	3	4		5		
н1У	н2У	18,41	—		согласовано		
н2У	н3У	46,87					
н3У	н4У	18,48					
н4У	н1У	46,86					
3. Сведения о характеристиках уточняемого земельного участка с кадастровым номером					51:20:0001310:16 :		
№ п/п	Наименование характеристики земельного участка				Значение характеристики		
1	2				3		
1.	Сведения об адресе земельного участка				e42955b4-208c-4e3c-a3ba-7b2efd33572a		
1.1.	Сведения об ином месте нахождения земельного участка, не являющегося объектом адресации, в структурированном виде				—		
1.2.	Дополнительные сведения о месте нахождения земельного участка				—		
2.	Площадь земельного участка ± величина погрешности определения (вычисления) площади (Р ± ΔР), м²				864 ± 10		
3.	Формула, примененная для вычисления предельной погрешности определения площади земельного участка, с подставленными значениями и итоговые (вычисленные) значения				$3,5 * M_t * \sqrt{P} = 3,5 * 0,10 * \sqrt{(864)} = 10$		
4.	Площадь земельного участка согласно сведениям Единого государственного реестра недвижимости (Ркад), м²				641		
5.	Оценка расхождения Р и Ркад (Р - Ркад), м²				223		
6.	Предельный минимальный и максимальный размеры земельного участка (Рмин и Рмакс), м²				— —		
7.	Вид (виды) разрешенного использования				жилой дом		
7.1.	Дополнительные сведения об использовании земельного участка				—		

1	2				3		
8.	Кадастровый или иной государственный учетный номер (инвентарный) здания, сооружения, объекта незавершенного строительства, расположенного на земельном участке				51:20:0001310:58; 51:20:0001310:94; 51:20:0000000:16338		
9.	Сведения о земельных участках (землях общего пользования, территории общего пользования), посредством которых обеспечивается доступ				Земли (земельные участки) общего пользования		
10.	Иные сведения				—		
4. Пояснения к сведениям об уточняемом земельном участке с кадастровым номером 51:20:0001310:16 :							
1.	—						
1. Сведения о характерных точках границ уточняемого земельного участка с кадастровым номером 51:20:0001310:23 :							
Система координат МСК 51, зона 1 Зона № 1							
Обозначение характерных точек границ	Координаты, м				Метод определения координат	Формулы, примененные для расчета средней квадратической погрешности определения координат характерных точек границ (Mt), с подставленными в такие формулы значениями и итоговые (вычисленные) значения Mt, м	Описание закрепления точки
	содержатся в Едином государственном реестре недвижимости		определены в результате выполнения комплексных кадастровых работ				
	X	Y	X	Y			
1	2	3	4	5	6	7	8
1133	634 453,95	1 442 979,95	—	—	—	—	—
1134	634 450,25	1 442 983,79	—	—			
1135	634 442,56	1 442 977,06	—	—			
1136	634 444,01	1 442 975,76	—	—			
1137	634 448,49	1 442 975,94	—	—			
1138	634 450,77	1 442 977,14	—	—			
n1127У	—	—	634 454,78	1 442 980,69	Метод спутниковых геодезических измерений (определений)	$\sqrt{(m_0^2 + m_1^2)} = \sqrt{(0,07^2 + 0,07^2)} = 0,10$	
n1128У	—	—	634 450,99	1 442 984,44			
n1129У	—	—	634 443,49	1 442 977,87			
n1130У	—	—	634 446,06	1 442 976,70			

1	2	3	4	5	6	7	8
н1131У	—	—	634 448,43	1 442 976,30	Метод спутниковых геодезических измерений (определений)	$\sqrt{(m0^2 + m1^2)} = \sqrt{(0,07^2 + 0,07^2)} = 0,10$	—
н1132У	—	—	634 451,11	1 442 977,44			
1133	634 453,95	1 442 979,95	—	—	—	—	

2. Сведения о частях границ уточняемого земельного участка с кадастровым номером 51:20:0001310:23 :

Обозначение части границ		Горизонтальное проложение (S), м	Описание прохождения части границ	Сведения о согласовании местоположения границ (согласовано/спорное)
от т.	до т.			
1	2	3	4	5
н1127У	н1128У	5,33	—	согласовано
н1128У	н1129У	9,97		
н1129У	н1130У	2,82		
н1130У	н1131У	2,40		
н1131У	н1132У	2,91		
н1132У	н1127У	4,90		

3. Сведения о характеристиках уточняемого земельного участка с кадастровым номером 51:20:0001310:23 :

№ п/п	Наименование характеристики земельного участка	Значение характеристики
1	2	3
1.	Сведения об адресе земельного участка	—
1.1.	Сведения об ином месте нахождения земельного участка, не являющегося объектом адресации, в структурированном виде	Российская Федерация, Мурманская область, Мурманск город, Героев Рыбачьего улица
1.2.	Дополнительные сведения о месте нахождения земельного участка	—
2.	Площадь земельного участка ± величина погрешности определения (вычисления) площади ($P \pm \Delta P$), м²	45 ± 2
3.	Формула, примененная для вычисления предельной погрешности определения площади земельного участка, с подставленными значениями и итоговые (вычисленные) значения	$3,5 * M_t * \sqrt{P} = 3,5 * 0,10 * \sqrt{45} = 2$
4.	Площадь земельного участка согласно сведениям Единого государственного реестра недвижимости (Ркад), м²	47
5.	Оценка расхождения Р и Ркад ($P - P_{кад}$), м²	2
6.	Предельный минимальный и максимальный размеры земельного участка ($P_{мин}$ и $P_{макс}$), м²	— —

1	2				3		
7.	Вид (виды) разрешенного использования				земли под объектами торговли, общественного питания, бытового обслуживания, автозаправочными и газонаполнительными станциями, предприятиями автосервиса		
7.1.	Дополнительные сведения об использовании земельного участка				—		
8.	Кадастровый или иной государственный учетный номер (инвентарный) здания, сооружения, объекта незавершенного строительства, расположенного на земельном участке				51:20:0000000:16783		
9.	Сведения о земельных участках (землях общего пользования, территории общего пользования), посредством которых обеспечивается доступ				Земли (земельные участки) общего пользования		
10.	Иные сведения				—		
4. Пояснения к сведениям об уточняемом земельном участке с кадастровым номером 51:20:0001310:23 :							
1.	—						
1. Сведения о характерных точках границ уточняемого земельного участка с кадастровым номером 51:20:0001310:33 :							
Система координат МСК 51, зона 1 Зона № 1							
Обоз- начение харак- терных точек границ	Координаты, м				Метод определения координат	Формулы, примененные для расчета средней квадратической погрешности определения координат характерных точек границ (Mt), с подставленными в такие формулы значениями и итоговые (вычисленные) значения Mt, м	Описание закрепления точки
	содержатся в Едином государственном реестре недвижимости		определены в результате выполнения комплексных кадастровых работ				
	X	Y	X	Y			
1	2	3	4	5	6	7	8
1	634 623,83	1 443 033,04	—	—	—	—	—
2	634 616,39	1 443 033,15	—	—			
3	634 608,10	1 443 027,54	—	—			
4	634 607,95	1 443 019,49	—	—			
5	634 623,62	1 443 019,65	—	—			
n1Y	—	—	634 623,80	1 443 030,92	Метод спутниковых геодезических измерений (определений)	$\sqrt{(m0^2 + m1^2)} = \sqrt{(0,07^2 + 0,07^2)} = 0,10$	
n2Y	—	—	634 616,59	1 443 031,02			
n3Y	—	—	634 608,30	1 443 025,41			

1	2	3	4	5	6	7	8
н4У	—	—	634 608,14	1 443 017,42	Метод спутниковых геодезических измерений (определений)	$\sqrt{(m_0^2 + m_1^2)} = \sqrt{(0,07^2 + 0,07^2)} = 0,10$	—
н5У	—	—	634 623,82	1 443 017,52			
1	634 623,83	1 443 033,04	—	—	—	—	

2. Сведения о частях границ уточняемого земельного участка с кадастровым номером 51:20:0001310:33 :

Обозначение части границ		Горизонтальное проложение (S), м	Описание прохождения части границ	Сведения о согласовании местоположения границ (согласовано/спорное)
от т.	до т.			
1	2	3	4	5
н1У	н2У	7,21	—	согласовано
н2У	н3У	10,01		
н3У	н4У	7,99		
н4У	н5У	15,68		
н5У	н1У	13,40		

3. Сведения о характеристиках уточняемого земельного участка с кадастровым номером 51:20:0001310:33 :

№ п/п	Наименование характеристики земельного участка	Значение характеристики
1	2	3
1.	Сведения об адресе земельного участка	9f3cff58-aaf7-4a34-bc16-89eeb39f264c
1.1.	Сведения об ином месте нахождения земельного участка, не являющегося объектом адресации, в структурированном виде	—
1.2.	Дополнительные сведения о месте нахождения земельного участка	—
2.	Площадь земельного участка ± величина погрешности определения (вычисления) площади ($P \pm \Delta P$), м²	187 ± 5
3.	Формула, примененная для вычисления предельной погрешности определения площади земельного участка, с подставленными значениями и итоговые (вычисленные) значения	$3,5 \cdot M_t \cdot \sqrt{P} = 3,5 \cdot 0,10 \cdot \sqrt{187} = 5$
4.	Площадь земельного участка согласно сведениям Единого государственного реестра недвижимости (Ркад), м²	189
5.	Оценка расхождения Р и Ркад ($P - P_{кад}$), м²	2
6.	Предельный минимальный и максимальный размеры земельного участка (Рмин и Рмакс), м²	— —
7.	Вид (виды) разрешенного использования	объекты благоустройства жилых районов

1	2				3		
7.1.	Дополнительные сведения об использовании земельного участка				—		
8.	Кадастровый или иной государственный учетный номер (инвентарный) здания, сооружения, объекта незавершенного строительства, расположенного на земельном участке				—		
9.	Сведения о земельных участках (землях общего пользования, территории общего пользования), посредством которых обеспечивается доступ				Земли (земельные участки) общего пользования		
10.	Иные сведения				—		
4. Пояснения к сведениям об уточняемом земельном участке с кадастровым номером 51:20:0001310:33 :							
1.	—						
1. Сведения о характерных точках границ уточняемого земельного участка с кадастровым номером 51:20:0001310:40 :							
Система координат МСК 51, зона 1 Зона № 1							
Обозначение характерных точек границ	Координаты, м				Метод определения координат	Формулы, примененные для расчета средней квадратической погрешности определения координат характерных точек границ (Mt), с подставленными в такие формулы значениями и итоговые (вычисленные) значения Mt, м	Описание закрепления точки
	содержатся в Едином государственном реестре недвижимости		определены в результате выполнения комплексных кадастровых работ				
	X	Y	X	Y			
1	2	3	4	5	6	7	8
1	634 552,52	1 443 187,00	634 552,52	1 443 187,00	Метод спутниковых геодезических измерений (определений)	$\sqrt{(m0^2 + m1^2)} = \sqrt{(0,07^2 + 0,07^2)} = 0,10$	—
2	634 551,84	1 443 196,86	634 551,84	1 443 196,86			
3	634 550,47	1 443 225,11	634 550,47	1 443 225,11			
4	634 551,08	1 443 229,87	634 551,08	1 443 229,87			
5	634 542,58	1 443 230,37	634 542,58	1 443 230,37			
6	634 541,57	1 443 195,85	634 541,57	1 443 195,85			

1	2	3	4	5	6	7	8
7	634 538,43	1 443 195,98	634 538,43	1 443 195,98	Метод спутниковых геодезических измерений (определений)	$\sqrt{(m0^2 + m1^2)} = \sqrt{(0,07^2 + 0,07^2)} = 0,10$	—
8	634 538,29	1 443 192,89	634 538,29	1 443 192,89			
9	634 541,99	1 443 192,72	634 541,99	1 443 192,72			
10	634 541,81	1 443 187,28	634 541,81	1 443 187,28			
1	634 552,52	1 443 187,00	634 552,52	1 443 187,00			

2. Сведения о частях границ уточняемого земельного участка с кадастровым номером
51:20:0001310:40
:

Обозначение части границ		Горизонтальное проложение (S), м	Описание прохождения части границ	Сведения о согласовании местоположения границ (согласовано/спорное)
от т.	до т.			
1	2	3	4	5
1	2	9,88	—	согласовано
2	3	28,28		
3	4	4,80		
4	5	8,51		
5	6	34,53		
6	7	3,14		
7	8	3,09		
8	9	3,70		
9	10	5,44		
10	1	10,71		

3. Сведения о характеристиках уточняемого земельного участка с кадастровым номером
51:20:0001310:40
:

№ п/п	Наименование характеристики земельного участка	Значение характеристики
1	2	3
1.	Сведения об адресе земельного участка	2de47ebb-d40a-49cb-9cfe-ae38be67a291
1.1.	Сведения об ином месте нахождения земельного участка, не являющегося объектом адресации, в структурированном виде	—
1.2.	Дополнительные сведения о месте нахождения земельного участка	—
2.	Площадь земельного участка ± величина погрешности определения (вычисления) площади (Р ± ΔР), м²	411 ± 7

1	2				3		
3.	Формула, примененная для вычисления предельной погрешности определения площади земельного участка, с подставленными значениями и итоговые (вычисленные) значения				$3,5 \cdot M_t \cdot \sqrt{P} = 3,5 \cdot 0,10 \cdot \sqrt{(411)} = 7$		
4.	Площадь земельного участка согласно сведениям Единого государственного реестра недвижимости (Ркад), м²				411		
5.	Оценка расхождения Р и Ркад (Р - Ркад), м²				0		
6.	Предельный минимальный и максимальный размеры земельного участка (Рмин и Рмакс), м²				— —		
7.	Вид (виды) разрешенного использования				земли под объектами торговли, общественного питания, бытового обслуживания, автозаправочными и газонаполнительными станциями, предприятиями автосервиса		
7.1.	Дополнительные сведения об использовании земельного участка				—		
8.	Кадастровый или иной государственный учетный номер (инвентарный) здания, сооружения, объекта незавершенного строительства, расположенного на земельном участке				51:20:0001310:2798		
9.	Сведения о земельных участках (землях общего пользования, территории общего пользования), посредством которых обеспечивается доступ				Земли (земельные участки) общего пользования		
10.	Иные сведения				—		
4. Пояснения к сведениям об уточняемом земельном участке с кадастровым номером 51:20:0001310:40 :							
1.	—						
1. Сведения о характерных точках границ уточняемого земельного участка с кадастровым номером 51:20:0001310:41 :							
Система координат МСК 51, зона 1 Зона № 1							
Обозначение характерных точек границ	Координаты, м				Метод определения координат	Формулы, примененные для расчета средней квадратической погрешности определения координат характерных точек границ (Mt), с подставленными в такие формулы значениями и итоговые (вычисленные) значения Mt, м	Описание закрепления точки
	содержатся в Едином государственном реестре недвижимости		определены в результате выполнения комплексных кадастровых работ				
	X	Y	X	Y			
1	2	3	4	5	6	7	8
1	634 662,37	1 443 224,58	634 662,37	1 443 224,58	Метод спутниковых геодезических измерений (определений)	$\sqrt{(m_0^2 + m_1^2)} = \sqrt{(0,07^2 + 0,07^2)} = 0,10$	—

1	2	3	4	5	6	7	8
12	634 626,56	1 443 224,97	634 626,56	1 443 224,97	Метод спутниковых геодезических измерений (определений)	$\sqrt{(m0^2 + m1^2)} = \sqrt{(0,07^2 + 0,07^2)} = 0,10$	—
11	634 626,61	1 443 230,04	634 626,61	1 443 230,04			
4	634 551,08	1 443 229,87	634 551,08	1 443 229,87			
3	634 550,47	1 443 225,11	634 550,47	1 443 225,11			
2	634 551,84	1 443 196,86	634 551,84	1 443 196,86			
1	634 552,52	1 443 187,00	634 552,52	1 443 187,00			
6	634 553,74	1 443 169,28	—	—	—	—	
6	634 561,53	1 443 141,98	634 561,53	1 443 141,98	Метод спутниковых геодезических измерений (определений)	$\sqrt{(m0^2 + m1^2)} = \sqrt{(0,07^2 + 0,07^2)} = 0,10$	
4	634 584,43	1 443 134,94	—	—	—	—	
н4У	—	—	634 578,72	1 443 134,85	Метод спутниковых геодезических измерений (определений)	$\sqrt{(m0^2 + m1^2)} = \sqrt{(0,07^2 + 0,07^2)} = 0,10$	
3	634 620,25	1 443 135,60	634 620,25	1 443 135,60			
2	634 661,24	1 443 136,34	634 661,24	1 443 136,34			
1	634 662,37	1 443 224,58	634 662,37	1 443 224,58			

2. Сведения о частях границ уточняемого земельного участка с кадастровым номером 51:20:0001310:41 :

Обозначение части границ		Горизонтальное проложение (S), м	Описание прохождения части границ	Сведения о согласовании местоположения границ (согласовано/спорное)
от т.	до т.			
1	2	3	4	5
1	12	35,81	—	согласовано
12	11	5,07		
11	4	75,53		
4	3	4,80		
3	2	28,28		
2	1	9,88		
1	6	45,91		

1	2	3	4	5
6	н4У	18,61	—	согласовано
н4У	3	41,54		
3	2	41,00		
2	1	88,25		

3. Сведения о характеристиках уточняемого земельного участка с кадастровым номером 51:20:0001310:41 :

№ п/п	Наименование характеристики земельного участка	Значение характеристики
1	2	3
1.	Сведения об адресе земельного участка	80841b5a-9b7b-4a75-af51-eb65dbdf6397
1.1.	Сведения об ином месте нахождения земельного участка, не являющегося объектом адресации, в структурированном виде	—
1.2.	Дополнительные сведения о месте нахождения земельного участка	—
2.	Площадь земельного участка ± величина погрешности определения (вычисления) площади ($P \pm \Delta P$), м²	$9\,871 \pm 35$
3.	Формула, примененная для вычисления предельной погрешности определения площади земельного участка, с подставленными значениями и итоговые (вычисленные) значения	$3,5 * Mt * \sqrt{P} = 3,5 * 0,10 * \sqrt{(9\,871)} = 35$
4.	Площадь земельного участка согласно сведениям Единого государственного реестра недвижимости (Ркад), м²	9 902
5.	Оценка расхождения Р и Ркад ($P - P_{кад}$), м²	31
6.	Предельный минимальный и максимальный размеры земельного участка (Рмин и Рмакс), м²	— —
7.	Вид (виды) разрешенного использования	земли учреждений и организаций народного образования, земли под объектами здравоохранения и социального обеспечения, физической культуры и спорта, культуры и искусства, религиозными объектами
7.1.	Дополнительные сведения об использовании земельного участка	—
8.	Кадастровый или иной государственный учетный номер (инвентарный) здания, сооружения, объекта незавершенного строительства, расположенного на земельном участке	51:20:0001310:76; 51:20:0001310:103; 51:20:0001310:100; 51:20:0000000:16338
9.	Сведения о земельных участках (землях общего пользования, территории общего пользования), посредством которых обеспечивается доступ	Земли (земельные участки) общего пользования
10.	Иные сведения	—

4. Пояснения к сведениям об уточняемом земельном участке с кадастровым номером 51:20:0001310:41 :

1.	—									
1. Сведения о характерных точках границ уточняемого земельного участка с кадастровым номером 51:20:0001310:43 :										
Система координат МСК 51, зона 1 Зона № 1										
Обоз- начение харак- терных точек границ	Координаты, м				Метод определения координат	Формулы, примененные для расчета средней квадратической погрешности определения координат характерных точек границ (Mt), с подставленными в такие формулы значениями и итоговые (вычисленные) значения Mt, м	Описание закрепления точки			
	содержатся в Едином государственном реестре недвижимости		определены в результате выполнения комплексных кадастровых работ							
	X	Y	X	Y						
1	2	3	4	5	6	7	8			
1	634 702,97	1 443 076,99	634 702,97	1 443 076,99	Метод спутниковых геодезических измерений (определений)	$\sqrt{(m0^2 + m1^2)} = \sqrt{(0,07^2 + 0,07^2)} = 0,10$	—			
2	634 700,80	1 443 084,73	634 700,80	1 443 084,73						
3	634 658,27	1 443 085,59	634 658,27	1 443 085,59						
4	634 657,49	1 443 064,21	634 657,49	1 443 064,21						
5	634 692,05	1 443 063,26	634 692,05	1 443 063,26						
1	634 702,97	1 443 076,99	634 702,97	1 443 076,99						
2. Сведения о частях границ уточняемого земельного участка с кадастровым номером 51:20:0001310:43 :										
Обозначение части границ		Горизонтальное проложение (S), м	Описание прохождения части границ			Сведения о согласовании местоположения границ (согласовано/спорное)				
от т.	до т.									
1	2	3	4			5				
1	2	8,04	—			согласовано				
2	3	42,54								
3	4	21,39								
4	5	34,57								
5	1	17,54								

3. Сведения о характеристиках уточняемого земельного участка с кадастровым номером <u>51:20:0001310:43</u> :		
№ п/п	Наименование характеристики земельного участка	Значение характеристики
1	2	3
1.	Сведения об адресе земельного участка	e071282f-d160-4bfb-a86a-b609aff88045
1.1.	Сведения об ином месте нахождения земельного участка, не являющегося объектом адресации, в структурированном виде	—
1.2.	Дополнительные сведения о месте нахождения земельного участка	—
2.	Площадь земельного участка ± величина погрешности определения (вычисления) площади ($P \pm \Delta P$), м²	887 ± 10
3.	Формула, примененная для вычисления предельной погрешности определения площади земельного участка, с подставленными значениями и итоговые (вычисленные) значения	$3,5 * M_t * \sqrt{P} = 3,5 * 0,10 * \sqrt{(887)} = 10$
4.	Площадь земельного участка согласно сведениям Единого государственного реестра недвижимости (Ркад), м²	888
5.	Оценка расхождения Р и Ркад ($P - P_{кад}$), м²	1
6.	Предельный минимальный и максимальный размеры земельного участка (Рмин и Рмакс), м²	— —
7.	Вид (виды) разрешенного использования	земли под объектами торговли, общественного питания, бытового обслуживания, автозаправочными и газонаполнительными станциями, предприятиями автосервиса
7.1.	Дополнительные сведения об использовании земельного участка	—
8.	Кадастровый или иной государственный учетный номер (инвентарный) здания, сооружения, объекта незавершенного строительства, расположенного на земельном участке	51:20:0001310:2953
9.	Сведения о земельных участках (землях общего пользования, территории общего пользования), посредством которых обеспечивается доступ	Земли (земельные участки) общего пользования
10.	Иные сведения	—
4. Пояснения к сведениям об уточняемом земельном участке с кадастровым номером <u>51:20:0001310:43</u> :		
1.	—	

Сведения об образуемых земельных участках

1. Сведения о характерных точках границ образуемого земельного участка _____ : <div style="text-align: right;">обозначение земельного участка</div>					
Система координат _____				Зона № _____	
Обоз- начение харак- терных точек границ	Координаты, м		Метод определения координат	Формулы, примененные для расчета средней квадратической погрешности определения координат характерных точек границ (Mt), с подставленными в такие формулы значениями и итоговые (вычисленные) значения Mt, м	Описание закрепления точки
	X	Y			
1	2	3	4	5	6
2. Сведения о частях границ образуемого земельного участка _____ : <div style="text-align: right;">обозначение земельного участка</div>					
Обозначение части границ		Горизонтальное проложение (S), м	Описание прохождения части границ	Сведения о согласовании местоположения границ (согласовано/спорное)	
от т.	до т.				
1	2	3	4	5	
3. Сведения о характеристиках образуемого земельного участка _____ : <div style="text-align: right;">обозначение земельного участка</div>					
№ п/п	Наименование характеристики земельного участка		Значение характеристики		
1	2		3		
1.	Сведения об адресе земельного участка				
1.1.	Сведения об ином месте нахождения земельного участка, не являющегося объектом адресации, в структурированном виде				
1.2.	Дополнительные сведения о месте нахождения земельного участка				
2.	Категория земель				
3.	Вид (виды) разрешенного использования				
3.1.	Дополнительные сведения об использовании земельного участка				
4.	Реестровый номер границ территориальной зоны или в случае отсутствия такого реестрового номера ее индивидуальное обозначение (вид, тип, номер, индекс)				
5.	Площадь земельного участка ± величина погрешности определения (вычисления) площади ($P \pm \Delta P$), м²				

1	2	3
6.	Формула, примененная для вычисления предельной погрешности определения площади земельного участка, с подставленными значениями и итоговые (вычисленные) значения	
7.	Предельный минимальный и максимальный размеры земельного участка (Рмин) и (Рмакс), м ²	
8.	Кадастровый или иной государственный учетный номер (инвентарный) объекта недвижимости, расположенного на образуемом земельном участке	
9.	Кадастровые номера исходных земельных участков	
9.1.	Кадастровый номер входящего в состав земельного участка, представляющего собой единое землепользование (номер контура многоконтурного земельного участка), преобразование которого осуществляется	
9.2.	Кадастровые номера земельных участков, исключаемых из состава измененного (исходного) земельного участка, представляющего собой единое землепользование	
9.3.	Кадастровый или иной государственный учетный номер (инвентарный) объекта недвижимости, расположенного на измененном земельном участке	
10.	Условный номер земельного участка	
11.	Учетный номер проекта межевания территории	
12.	Дополнительные сведения об образовании земельного участка	
13.	Сведения о земельных участках (землях общего пользования, территории общего пользования), посредством которых обеспечивается доступ	
14.	Иные сведения	
4. Пояснения к сведениям об образуемом земельном участке _____ :		
_____ обозначение земельного участка		
1.		

Сведения об уточняемых земельных участках, необходимые для исправления реестровых ошибок в сведениях о местоположении их границ							
1. Сведения о характерных точках границ уточняемого земельного участка с кадастровым номером _____:							
Система координат _____ Зона № _____							
Обозначение характерных точек границ	Координаты, м				Метод определения координат	Формулы, примененные для расчета средней квадратической погрешности определения координат характерных точек границ (Mt), с подставленными в такие формулы значениями и итоговые (вычисленные) значения Mt, м	Описание закрепления точки
	содержатся в Едином государственном реестре недвижимости		определены в результате выполнения комплексных кадастровых работ				
	X	Y	X	Y			
1	2	3	4	5	6	7	8
2. Сведения о частях границ уточняемого земельного участка с кадастровым номером _____:							
Обозначение части границ		Горизонтальное проложение (S), м	Описание прохождения части границ	Сведения о согласовании местоположения границ (согласовано/спорное)			
от т.	до т.						
1	2	3	4	5			
3. Сведения о характеристиках уточняемого земельного участка с кадастровым номером _____:							
№ п/п	Наименование характеристики				Значение характеристики		
1	2				3		
1.	Сведения об адресе земельного участка						
1.1.	Сведения об ином месте нахождения земельного участка, не являющегося объектом адресации, в структурированном виде						
1.2.	Дополнительные сведения о месте нахождения земельного участка						
2.	Площадь земельного участка ± величина погрешности определения (вычисления) площади ($P \pm \Delta P$), м²						
3.	Формула, примененная для вычисления предельной погрешности определения площади земельного участка, с подставленными значениями и итоговые (вычисленные) значения						
4.	Площадь земельного участка согласно сведениям Единого государственного реестра недвижимости (Ркад), м²						
5.	Оценка расхождения Р и Ркад ($P - P_{кад}$), м²						
6.	Предельный минимальный и максимальный размеры земельного участка (Рмин и Рмакс), м²						

1	2	3
7.	Кадастровый или иной государственный учетный номер (инвентарный) здания, сооружения, объекта незавершенного строительства, расположенного на земельном участке	
8.	Вид (виды) разрешенного использования	
8.1.	Дополнительные сведения об использовании земельного участка	
9.	Сведения о земельных участках (землях общего пользования, территории общего пользования), посредством которых обеспечивается доступ	
10.	Иные сведения	
4. Пояснения к сведениям об уточняемом земельном участке с кадастровым номером _____ :		
1.		

Описание местоположения здания, сооружения, объекта незавершенного строительства на земельном участке									
1. Сведения о характерных точках контура объекта недвижимости с кадастровым номером 51:20:0001309:2744 :									
Система координат МСК-51, зона 1 Зона № 1									
Обозначение характерных точек границ	Содержатся в Едином государственном реестре недвижимости			Определены в ходе выполнения комплексных кадастровых работ			Метод определения координат	Формулы, примененные для расчета средней квадратической погрешности определения координат характерных точек (Mt), м, с подставленными в такие формулы значениями и итоговые (вычисленные) значения Mt, м	
	координаты, м		Радиус, м	координаты, м		Радиус, м			
	X	Y	R	X	Y	R			
1	2	3	4	5	6	7	8	9	
n1111O	—	—	—	634 680,12	1 442 956,96	—	—	$\sqrt{(0,07^2 + 0,07^2)}$	
n1112O	—	—	—	634 680,19	1 442 963,76	—			
n1113O	—	—	—	634 660,93	1 442 963,96	—			
n1114O	—	—	—	634 660,84	1 442 957,25	—			
n1111O	—	—	—	634 680,12	1 442 956,96	—			
2. Сведения о характеристиках объекта недвижимости с кадастровым номером 51:20:0001309:2744 :									
№ п/п	Наименование характеристики				Значение характеристики				
1	2				3				
1.	Вид объекта недвижимости				Здание				
2.	Ранее присвоенный государственный учетный номер (инвентарный) здания, сооружения, объекта незавершенного строительства				—				
3.	Кадастровый номер земельного участка (земельных участков), в границах которого (которых) расположены здание, сооружение, объект незавершенного строительства				51:20:0001310:2833				
4.	Уникальный учетный номер кадастрового квартала, в границах которого расположены здание, сооружение, объект незавершенного строительства				51:20:0001310				

1	2					3		
5.	Сведения об адресе здания, сооружения, объекта незавершенного строительства					—		
5.1.	Сведения об ином месте нахождения здания, сооружения, объекта незавершенного строительства, не являющегося объектом адресации, в структурированном виде					Российская Федерация, Мурманская область, Мурманск город, Героев Рыбачьего улица, дом 40а		
5.2.	Дополнительные сведения о месте нахождения здания, сооружения, объекта незавершенного строительства					—		
6.	Иные сведения					—		
3. Пояснения к сведениям об объекте недвижимости с кадастровым номером 51:20:0001309:2744 :								
1.	—							
1. Сведения о характерных точках контура объекта недвижимости с кадастровым номером 51:20:0001310:47 :								
Система координат МСК-51, зона 1 Зона № 1								
Обозначение характерных точек границ	Содержатся в Едином государственном реестре недвижимости			Определены в ходе выполнения комплексных кадастровых работ			Метод определения координат	Формулы, примененные для расчета средней квадратической погрешности определения координат характерных точек (Mt), м, с подставленными в такие формулы значениями и итоговые (вычисленные) значения Mt, м
	координаты, м		Радиус, м	координаты, м		Радиус, м		
	X	Y	R	X	Y	R		
1	2	3	4	5	6	7	8	9
н478О	—	—	—	634 593,47	1 442 939,24	—	—	$\sqrt{(0,07^2 + 0,07^2)}$
н536О	—	—	—	634 593,28	1 442 929,06	—		
н517О	—	—	—	634 593,22	1 442 925,50	—		
н340О	—	—	—	634 581,32	1 442 925,67	—		
н341О	—	—	—	634 581,31	1 442 924,67	—		
н342О	—	—	—	634 575,01	1 442 924,80	—		
н343О	—	—	—	634 575,02	1 442 925,79	—		
н344О	—	—	—	634 553,55	1 442 926,10	—		
н345О	—	—	—	634 553,55	1 442 924,90	—		
н346О	—	—	—	634 549,82	1 442 924,94	—		
н347О	—	—	—	634 549,93	1 442 918,32	—		

1	2	3	4	5	6	7	8	9
н348О	—	—	—	634 548,77	1 442 918,26	—	—	$\sqrt{(0,07^2 + 0,07^2)}$
н349О	—	—	—	634 548,66	1 442 925,21	—		
н350О	—	—	—	634 545,49	1 442 925,29	—		
н351О	—	—	—	634 545,49	1 442 926,22	—		
н515О	—	—	—	634 537,12	1 442 926,34	—		
н514О	—	—	—	634 537,12	1 442 939,98	—		
н516О	—	—	—	634 540,51	1 442 939,88	—		
н466О	—	—	—	634 540,54	1 442 940,76	—		
н467О	—	—	—	634 543,47	1 442 940,78	—		
н468О	—	—	—	634 543,44	1 442 939,79	—		
н469О	—	—	—	634 546,51	1 442 939,78	—		
н470О	—	—	—	634 546,53	1 442 942,51	—		
н471О	—	—	—	634 550,94	1 442 942,24	—		
н472О	—	—	—	634 550,88	1 442 939,64	—		
н473О	—	—	—	634 553,95	1 442 939,58	—		
н474О	—	—	—	634 576,30	1 442 939,25	—		
н475О	—	—	—	634 576,27	1 442 941,79	—		
н476О	—	—	—	634 580,54	1 442 941,76	—		
н513О	—	—	—	634 580,50	1 442 939,22	—		
н537О	—	—	—	634 591,72	1 442 939,23	—		
н478О	—	—	—	634 593,47	1 442 939,24	—		

2. Сведения о характеристиках объекта недвижимости с кадастровым номером 51:20:0001310:47 :

№ п/п	Наименование характеристики	Значение характеристики
1	2	3
1.	Вид объекта недвижимости	Здание
2.	Ранее присвоенный государственный учетный номер (инвентарный) здания, сооружения, объекта незавершенного строительства	—

1	2					3									
3.	Кадастровый номер земельного участка (земельных участков), в границах которого (которых) расположены здание, сооружение, объект незавершенного строительства					51:20:0001310:14									
4.	Уникальный учетный номер кадастрового квартала, в границах которого расположены здание, сооружение, объект незавершенного строительства					51:20:0001310									
5.	Сведения об адресе здания, сооружения, объекта незавершенного строительства					946f44c8-3d75-4e9d-9a5c-103d0b7c447c									
5.1.	Сведения об ином месте нахождения здания, сооружения, объекта незавершенного строительства, не являющегося объектом адресации, в структурированном виде					—									
5.2.	Дополнительные сведения о месте нахождения здания, сооружения, объекта незавершенного строительства					—									
6.	Иные сведения					—									
3. Пояснения к сведениям об объекте недвижимости с кадастровым номером						51:20:0001310:47 :									
1.	—														
1. Сведения о характерных точках контура объекта недвижимости с кадастровым номером						51:20:0001310:48 :									
Система координат						МСК-51, зона 1					Зона № 1				
Обозначение характерных точек границ	Содержатся в Едином государственном реестре недвижимости			Определены в ходе выполнения комплексных кадастровых работ			Метод определения координат	Формулы, примененные для расчета средней квадратической погрешности определения координат характерных точек (Mt), м, с подставленными в такие формулы значениями и итоговые (вычисленные) значения Mt, м							
	координаты, м		Радиус, м	координаты, м		Радиус, м									
	X	Y	R	X	Y	R									
1	2	3	4	5	6	7	8	9							
н460O	—	—	—	634 527,64	1 442 940,11	—	—	$\sqrt{(0,07^2 + 0,07^2)}$							
н461O	—	—	—	634 527,79	1 442 940,08	—									
н462O	—	—	—	634 527,91	1 442 943,31	—									
н463O	—	—	—	634 530,65	1 442 943,27	—									
н512O	—	—	—	634 530,63	1 442 940,16	—									
н518O	—	—	—	634 537,12	1 442 939,98	—									
н519O	—	—	—	634 537,12	1 442 926,34	—									

1	2	3	4	5	6	7	8	9
н352О	—	—	—	634 527,62	1 442 926,46	—	—	$\sqrt{(0,07^2 + 0,07^2)}$
н353О	—	—	—	634 527,61	1 442 923,80	—		
н354О	—	—	—	634 527,44	1 442 923,79	—		
н355О	—	—	—	634 527,39	1 442 919,91	—		
н356О	—	—	—	634 523,97	1 442 919,93	—		
н357О	—	—	—	634 524,20	1 442 923,65	—		
н358О	—	—	—	634 523,99	1 442 923,66	—		
н359О	—	—	—	634 524,25	1 442 927,88	—		
н360О	—	—	—	634 521,06	1 442 927,93	—		
н361О	—	—	—	634 518,77	1 442 930,20	—		
н520О	—	—	—	634 517,81	1 442 929,30	—		
н521О	—	—	—	634 509,53	1 442 937,80	—		
н524О	—	—	—	634 518,80	1 442 947,62	—		
н362О	—	—	—	634 525,21	1 442 941,12	—		
н460О	—	—	—	634 527,64	1 442 940,11	—		

2. Сведения о характеристиках объекта недвижимости с кадастровым номером 51:20:0001310:48 :

№ п/п	Наименование характеристики	Значение характеристики
1	2	3
1.	Вид объекта недвижимости	Здание
2.	Ранее присвоенный государственный учетный номер (инвентарный) здания, сооружения, объекта незавершенного строительства	—
3.	Кадастровый номер земельного участка (земельных участков), в границах которого (которых) расположены здание, сооружение, объект незавершенного строительства	51:20:0001310:14
4.	Уникальный учетный номер кадастрового квартала, в границах которого расположены здание, сооружение, объект незавершенного строительства	51:20:0001310

1	2					3		
5.	Сведения об адресе здания, сооружения, объекта незавершенного строительства					3fa97ce6-e04a-4ac7-bf68-d54f1a1ee8b8		
5.1.	Сведения об ином месте нахождения здания, сооружения, объекта незавершенного строительства, не являющегося объектом адресации, в структурированном виде					—		
5.2.	Дополнительные сведения о месте нахождения здания, сооружения, объекта незавершенного строительства					—		
6.	Иные сведения					—		
3. Пояснения к сведениям об объекте недвижимости с кадастровым номером 51:20:0001310:48 :								
1.	—							
1. Сведения о характерных точках контура объекта недвижимости с кадастровым номером 51:20:0001310:49 :								
Система координат МСК-51, зона 1 Зона № 1								
Обозначение характерных точек границ	Содержатся в Едином государственном реестре недвижимости			Определены в ходе выполнения комплексных кадастровых работ			Метод определения координат	Формулы, примененные для расчета средней квадратической погрешности определения координат характерных точек (Mt), м, с подставленными в такие формулы значениями и итоговые (вычисленные) значения Mt, м
	координаты, м		Радиус, м	координаты, м		Радиус, м		
	X	Y	R	X	Y	R		
1	2	3	4	5	6	7	8	9
н524О	—	—	—	634 518,80	1 442 947,62	—	—	$\sqrt{(0,07^2 + 0,07^2)}$
н525О	—	—	—	634 480,63	1 442 987,05	—		
н387О	—	—	—	634 479,68	1 442 988,01	—		
н386О	—	—	—	634 469,94	1 442 978,53	—		
н521О	—	—	—	634 509,53	1 442 937,80	—		
н524О	—	—	—	634 518,80	1 442 947,62	—		
2. Сведения о характеристиках объекта недвижимости с кадастровым номером 51:20:0001310:49 :								
№ п/п	Наименование характеристики					Значение характеристики		
1	2					3		
1.	Вид объекта недвижимости					Здание		

1	2					3		
2.	Ранее присвоенный государственный учетный номер (инвентарный) здания, сооружения, объекта незавершенного строительства					—		
3.	Кадастровый номер земельного участка (земельных участков), в границах которого (которых) расположены здание, сооружение, объект незавершенного строительства					51:20:0001310:14		
4.	Уникальный учетный номер кадастрового квартала, в границах которого расположены здание, сооружение, объект незавершенного строительства					51:20:0001310		
5.	Сведения об адресе здания, сооружения, объекта незавершенного строительства					69b0e3ef-a37d-4059-9430-9f1cb9475d2f		
5.1.	Сведения об ином месте нахождения здания, сооружения, объекта незавершенного строительства, не являющегося объектом адресации, в структурированном виде					—		
5.2.	Дополнительные сведения о месте нахождения здания, сооружения, объекта незавершенного строительства					—		
6.	Иные сведения					—		
3. Пояснения к сведениям об объекте недвижимости с кадастровым номером 51:20:0001310:49 :								
1.	—							
1. Сведения о характерных точках контура объекта недвижимости с кадастровым номером 51:20:0001310:50 :								
Система координат МСК-51, зона 1 Зона № 1								
Обоз- начение харак- терных точек границ	Содержатся в Едином государственном реестре недвижимости			Определены в ходе выполнения комплексных кадастровых работ			Метод определения координат	Формулы, примененные для расчета средней квадратической погрешности определения координат характерных точек (Mt), м, с подставленными в такие формулы значениями и итоговые (вычисленные) значения Mt, м
	координаты, м		Радиус, м	координаты, м		Радиус, м		
	X	Y	R	X	Y	R		
1	2	3	4	5	6	7	8	9
н386О	—	—	—	634 469,94	1 442 978,53	—	—	$\sqrt{(0,07^2 + 0,07^2)}$
н530О	—	—	—	634 469,41	1 442 979,10	—		
н529О	—	—	—	634 469,64	1 442 979,33	—		
н528О	—	—	—	634 466,55	1 442 982,45	—		

1	2	3	4	5	6	7	8	9
н390О	—	—	—	634 466,23	1 442 982,13	—	—	$\sqrt{(0,07^2 + 0,07^2)}$
н391О	—	—	—	634 465,94	1 442 982,45	—		
н392О	—	—	—	634 468,75	1 442 985,15	—		
н393О	—	—	—	634 460,65	1 442 993,40	—		
н394О	—	—	—	634 458,40	1 442 991,09	—		
н395О	—	—	—	634 459,55	1 442 989,83	—		
н396О	—	—	—	634 458,00	1 442 988,45	—		
н397О	—	—	—	634 452,94	1 442 993,43	—		
н398О	—	—	—	634 454,56	1 442 995,17	—		
н399О	—	—	—	634 455,91	1 442 993,72	—		
н400О	—	—	—	634 456,77	1 442 994,57	—		
н527О	—	—	—	634 449,63	1 443 001,78	—		
н443О	—	—	—	634 465,42	1 443 017,33	—		
н526О	—	—	—	634 474,74	1 443 007,63	—		
н444О	—	—	—	634 486,69	1 442 995,18	—		
н445О	—	—	—	634 485,16	1 442 993,70	—		
н446О	—	—	—	634 486,19	1 442 992,60	—		
н525О	—	—	—	634 480,63	1 442 987,05	—		
н387О	—	—	—	634 479,68	1 442 988,01	—		
н386О	—	—	—	634 469,94	1 442 978,53	—		

2. Сведения о характеристиках объекта недвижимости с кадастровым номером 51:20:0001310:50 :

№ п/п	Наименование характеристики	Значение характеристики
1	2	3
1.	Вид объекта недвижимости	Здание
2.	Ранее присвоенный государственный учетный номер (инвентарный) здания, сооружения, объекта незавершенного строительства	—

1	2					3				
3.	Кадастровый номер земельного участка (земельных участков), в границах которого (которых) расположены здание, сооружение, объект незавершенного строительства					51:20:0001310:14				
4.	Уникальный учетный номер кадастрового квартала, в границах которого расположены здание, сооружение, объект незавершенного строительства					51:20:0001310				
5.	Сведения об адресе здания, сооружения, объекта незавершенного строительства					51aa5975-437b-43af-aeda-8f00e3f49205				
5.1.	Сведения об ином месте нахождения здания, сооружения, объекта незавершенного строительства, не являющегося объектом адресации, в структурированном виде					—				
5.2.	Дополнительные сведения о месте нахождения здания, сооружения, объекта незавершенного строительства					—				
6.	Иные сведения					—				
3. Пояснения к сведениям об объекте недвижимости с кадастровым номером 51:20:0001310:50 :										
1.	—									
1. Сведения о характерных точках контура объекта недвижимости с кадастровым номером 51:20:0001310:51 :										
Система координат МСК-51, зона 1 Зона № 1										
Обозначение характерных точек границ	Содержатся в Едином государственном реестре недвижимости			Определены в ходе выполнения комплексных кадастровых работ			Метод определения координат	Формулы, примененные для расчета средней квадратической погрешности определения координат характерных точек (Mt), м, с подставленными в такие формулы значениями и итоговые (вычисленные) значения Mt, м		
	координаты, м		Радиус, м	координаты, м		Радиус, м				
	X	Y	R	X	Y	R				
1	2	3	4	5	6	7	8	9		
н526О	—	—	—	634 474,74	1 443 007,63	—	—	$\sqrt{(0,07^2 + 0,07^2)}$		
н443О	—	—	—	634 465,42	1 443 017,33	—				
н402О	—	—	—	634 467,69	1 443 019,57	—				
н403О	—	—	—	634 467,02	1 443 020,27	—				
н404О	—	—	—	634 469,24	1 443 022,41	—				
н405О	—	—	—	634 469,93	1 443 021,68	—				
н406О	—	—	—	634 473,79	1 443 025,39	—				

1	2	3	4	5	6	7	8	9
н407О	—	—	—	634 473,07	1 443 026,12	—	—	$\sqrt{(0,07^2 + 0,07^2)}$
н408О	—	—	—	634 477,56	1 443 030,44	—		
н409О	—	—	—	634 478,26	1 443 029,75	—		
н410О	—	—	—	634 482,09	1 443 033,51	—		
н411О	—	—	—	634 481,47	1 443 034,14	—		
н412О	—	—	—	634 483,61	1 443 036,31	—		
н534О	—	—	—	634 484,22	1 443 035,63	—		
н535О	—	—	—	634 487,01	1 443 038,34	—		
н413О	—	—	—	634 496,59	1 443 028,88	—		
н526О	—	—	—	634 474,74	1 443 007,63	—		

2. Сведения о характеристиках объекта недвижимости с кадастровым номером 51:20:0001310:51 :

№ п/п	Наименование характеристики	Значение характеристики
1	2	3
1.	Вид объекта недвижимости	Здание
2.	Ранее присвоенный государственный учетный номер (инвентарный) здания, сооружения, объекта незавершенного строительства	—
3.	Кадастровый номер земельного участка (земельных участков), в границах которого (которых) расположены здание, сооружение, объект незавершенного строительства	51:20:0001310:14
4.	Уникальный учетный номер кадастрового квартала, в границах которого расположены здание, сооружение, объект незавершенного строительства	51:20:0001310
5.	Сведения об адресе здания, сооружения, объекта незавершенного строительства	acf35f54-b0b6-4376-b485-53e0ee98f855
5.1.	Сведения об ином месте нахождения здания, сооружения, объекта незавершенного строительства, не являющегося объектом адресации, в структурированном виде	—
5.2.	Дополнительные сведения о месте нахождения здания, сооружения, объекта незавершенного строительства	—
6.	Иные сведения	—

3. Пояснения к сведениям об объекте недвижимости с кадастровым номером 51:20:0001310:51 :

1.	—											
1. Сведения о характерных точках контура объекта недвижимости с кадастровым номером							51:20:0001310:52					:
Система координат				МСК-51, зона 1				Зона №				1
Обоз- начение харак- терных точек границ	Содержатся в Едином государственном реестре недвижимости			Определены в ходе выполнения комплексных кадастровых работ			Метод определения координат	Формулы, примененные для расчета средней квадратической погрешности определения координат характерных точек (Mt), м, с подставленными в такие формулы значениями и итоговые (вычисленные) значения Mt, м				
	координаты, м		Радиус, м	координаты, м		Радиус, м						
	X	Y	R	X	Y	R						
1	2	3	4	5	6	7	8	9				
н532О	—	—	—	634 496,59	1 443 028,88	—	—	$\sqrt{(0,07^2 + 0,07^2)}$				
н533О	—	—	—	634 498,47	1 443 030,73	—						
н932О	—	—	—	634 500,45	1 443 028,63	—						
н933О	—	—	—	634 502,40	1 443 030,57	—						
н934О	—	—	—	634 501,57	1 443 031,46	—						
н935О	—	—	—	634 503,40	1 443 032,19	—						
н936О	—	—	—	634 502,88	1 443 033,64	—						
н937О	—	—	—	634 503,60	1 443 033,82	—						
н435О	—	—	—	634 508,23	1 443 033,73	—						
н510О	—	—	—	634 508,42	1 443 047,08	—						
н938О	—	—	—	634 499,91	1 443 047,20	—						
н939О	—	—	—	634 499,91	1 443 045,85	—						
н940О	—	—	—	634 496,68	1 443 045,90	—						
н941О	—	—	—	634 494,39	1 443 043,61	—						
н942О	—	—	—	634 491,67	1 443 046,36	—						
н943О	—	—	—	634 489,46	1 443 044,21	—						
н944О	—	—	—	634 491,22	1 443 042,48	—						
н535О	—	—	—	634 487,01	1 443 038,34	—						
н532О	—	—	—	634 496,59	1 443 028,88	—						

2. Сведения о характеристиках объекта недвижимости с кадастровым номером 51:20:0001310:52 :

№ п/п	Наименование характеристики	Значение характеристики
1	2	3
1.	Вид объекта недвижимости	Здание
2.	Ранее присвоенный государственный учетный номер (инвентарный) здания, сооружения, объекта незавершенного строительства	—
3.	Кадастровый номер земельного участка (земельных участков), в границах которого (которых) расположены здание, сооружение, объект незавершенного строительства	51:20:0001310:14
4.	Уникальный учетный номер кадастрового квартала, в границах которого расположены здание, сооружение, объект незавершенного строительства	51:20:0001310
5.	Сведения об адресе здания, сооружения, объекта незавершенного строительства	—
5.1.	Сведения об ином месте нахождения здания, сооружения, объекта незавершенного строительства, не являющегося объектом адресации, в структурированном виде	Российская Федерация, Мурманская область, Мурманск город, Героев Рыбачьего улица, дом 54
5.2.	Дополнительные сведения о месте нахождения здания, сооружения, объекта незавершенного строительства	—
6.	Иные сведения	—

3. Пояснения к сведениям об объекте недвижимости с кадастровым номером 51:20:0001310:52 :

1.	—
----	---

1. Сведения о характерных точках контура объекта недвижимости с кадастровым номером 51:20:0001310:53 :

Система координат МСК-51, зона 1							Зона № 1	
Обозначение характерных точек границ	Содержатся в Едином государственном реестре недвижимости			Определены в ходе выполнения комплексных кадастровых работ			Метод определения координат	Формулы, примененные для расчета средней квадратической погрешности определения координат характерных точек (Mt), м, с подставленными в такие формулы значениями и итоговые (вычисленные) значения Mt, м
	координаты, м		Радиус, м	координаты, м		Радиус, м		
	X	Y	R	X	Y	R		
1	2	3	4	5	6	7	8	9
н996О	—	—	—	634 389,24	1 443 169,00	—	—	$\sqrt{(0,07^2 + 0,07^2)}$
н997О	—	—	—	634 389,24	1 443 177,11	—		

1	2	3	4	5	6	7	8	9
н998О	—	—	—	634 387,29	1 443 177,11	—	—	$\sqrt{(0,07^2 + 0,07^2)}$
н999О	—	—	—	634 387,29	1 443 186,13	—		
н1000О	—	—	—	634 389,91	1 443 186,13	—		
н1001О	—	—	—	634 389,91	1 443 193,96	—		
н1002О	—	—	—	634 374,95	1 443 193,96	—		
н1003О	—	—	—	634 374,95	1 443 184,66	—		
н1004О	—	—	—	634 361,58	1 443 184,66	—		
н1005О	—	—	—	634 361,58	1 443 194,46	—		
н1006О	—	—	—	634 365,54	1 443 194,46	—		
н1007О	—	—	—	634 365,54	1 443 209,55	—		
н1008О	—	—	—	634 362,62	1 443 209,55	—		
н1009О	—	—	—	634 362,62	1 443 218,85	—		
н1010О	—	—	—	634 376,31	1 443 218,85	—		
н1011О	—	—	—	634 376,31	1 443 208,29	—		
н1012О	—	—	—	634 390,67	1 443 208,29	—		
н1013О	—	—	—	634 390,67	1 443 215,56	—		
н1014О	—	—	—	634 388,82	1 443 215,56	—		
н1015О	—	—	—	634 388,82	1 443 224,77	—		
н1016О	—	—	—	634 391,27	1 443 224,77	—		
н1017О	—	—	—	634 391,27	1 443 232,56	—		
н1018О	—	—	—	634 377,09	1 443 232,56	—		
н1019О	—	—	—	634 377,09	1 443 222,36	—		
н1020О	—	—	—	634 363,29	1 443 222,36	—		
н1021О	—	—	—	634 363,29	1 443 237,59	—		
н1022О	—	—	—	634 349,20	1 443 237,59	—		
н1023О	—	—	—	634 349,20	1 443 223,46	—		
н1024О	—	—	—	634 345,84	1 443 223,46	—		

1	2	3	4	5	6	7	8	9
н1025О	—	—	—	634 345,84	1 443 219,95	—	—	$\sqrt{(0,07^2 + 0,07^2)}$
н1026О	—	—	—	634 349,13	1 443 219,95	—		
н1027О	—	—	—	634 349,13	1 443 185,19	—		
н1028О	—	—	—	634 346,06	1 443 185,19	—		
н1029О	—	—	—	634 346,06	1 443 181,79	—		
н1030О	—	—	—	634 349,06	1 443 181,79	—		
н1031О	—	—	—	634 349,06	1 443 165,95	—		
н1032О	—	—	—	634 361,30	1 443 165,95	—		
н1033О	—	—	—	634 361,30	1 443 180,43	—		
н1034О	—	—	—	634 375,03	1 443 180,43	—		
н1035О	—	—	—	634 375,03	1 443 169,00	—		
н996О	—	—	—	634 389,24	1 443 169,00	—		

2. Сведения о характеристиках объекта недвижимости с кадастровым номером 51:20:0001310:53 :

№ п/п	Наименование характеристики	Значение характеристики
1	2	3
1.	Вид объекта недвижимости	Здание
2.	Ранее присвоенный государственный учетный номер (инвентарный) здания, сооружения, объекта незавершенного строительства	—
3.	Кадастровый номер земельного участка (земельных участков), в границах которого (которых) расположены здание, сооружение, объект незавершенного строительства	51:20:0001310:7
4.	Уникальный учетный номер кадастрового квартала, в границах которого расположены здание, сооружение, объект незавершенного строительства	51:20:0001310
5.	Сведения об адресе здания, сооружения, объекта незавершенного строительства	25bdd9e5-ecfc-4867-92ca-d4a8ee9e9d3d
5.1.	Сведения об ином месте нахождения здания, сооружения, объекта незавершенного строительства, не являющегося объектом адресации, в структурированном виде	—
5.2.	Дополнительные сведения о месте нахождения здания, сооружения, объекта незавершенного строительства	—

1	2					3		
6.	Иные сведения					—		
3. Пояснения к сведениям об объекте недвижимости с кадастровым номером 51:20:0001310:53 :								
1.	—							
1. Сведения о характерных точках контура объекта недвижимости с кадастровым номером 51:20:0001310:54 :								
Система координат МСК-51, зона 1 Зона № 1								
Обоз- начение харак- терных точек границ	Содержатся в Едином государственном реестре недвижимости			Определены в ходе выполнения комплексных кадастровых работ			Метод определения координат	Формулы, примененные для расчета средней квадратической погрешности определения координат характерных точек (Mt), м, с подставленными в такие формулы значениями и итоговые (вычисленные) значения Mt, м
	координаты, м		Радиус, м	координаты, м		Радиус, м		
	X	Y	R	X	Y	R		
1	2	3	4	5	6	7	8	9
н676О	—	—	—	634 452,48	1 443 234,37	—	—	$\sqrt{(0,07^2 + 0,07^2)}$
н927О	—	—	—	634 452,52	1 443 247,13	—		
н928О	—	—	—	634 456,12	1 443 247,07	—		
н929О	—	—	—	634 456,17	1 443 250,98	—		
н930О	—	—	—	634 452,54	1 443 251,07	—		
н908О	—	—	—	634 452,63	1 443 264,57	—		
н922О	—	—	—	634 440,01	1 443 264,88	—		
н931О	—	—	—	634 439,26	1 443 234,37	—		
н677О	—	—	—	634 443,47	1 443 234,31	—		
н676О	—	—	—	634 452,48	1 443 234,37	—		
2. Сведения о характеристиках объекта недвижимости с кадастровым номером 51:20:0001310:54 :								
№ п/п	Наименование характеристики					Значение характеристики		
1	2					3		
1.	Вид объекта недвижимости					Здание		
2.	Ранее присвоенный государственный учетный номер (инвентарный) здания, сооружения, объекта незавершенного строительства					—		

1	2	3
3.	Кадастровый номер земельного участка (земельных участков), в границах которого (которых) расположены здание, сооружение, объект незавершенного строительства	51:20:0001310:15
4.	Уникальный учетный номер кадастрового квартала, в границах которого расположены здание, сооружение, объект незавершенного строительства	51:20:0001310
5.	Сведения об адресе здания, сооружения, объекта незавершенного строительства	0f2aa5e7-69f7-4e56-b8d2-93d44220e1cc
5.1.	Сведения об ином месте нахождения здания, сооружения, объекта незавершенного строительства, не являющегося объектом адресации, в структурированном виде	—
5.2.	Дополнительные сведения о месте нахождения здания, сооружения, объекта незавершенного строительства	—
6.	Иные сведения	—

3. Пояснения к сведениям об объекте недвижимости с кадастровым номером 51:20:0001310:54 :

1.	—
----	---

1. Сведения о характерных точках контура объекта недвижимости с кадастровым номером 51:20:0001310:55 :

Система координат МСК-51, зона 1			Зона № 1		
----------------------------------	--	--	----------	--	--

Обозначение характерных точек границ	Содержатся в Едином государственном реестре недвижимости			Определены в ходе выполнения комплексных кадастровых работ			Метод определения координат	Формулы, примененные для расчета средней квадратической погрешности определения координат характерных точек (Mt), м, с подставленными в такие формулы значениями и итоговые (вычисленные) значения Mt, м
	координаты, м		Радиус, м	координаты, м		Радиус, м		
	X	Y	R	X	Y	R		
1	2	3	4	5	6	7	8	9
н666О	—	—	—	634 469,48	1 443 214,11	—	—	$\sqrt{(0,07^2 + 0,07^2)}$
н667О	—	—	—	634 469,61	1 443 224,03	—		
н667О	—	—	—	634 469,66	1 443 226,48	—		
н668О	—	—	—	634 471,27	1 443 226,43	—		
н669О	—	—	—	634 471,35	1 443 233,46	—		
н670О	—	—	—	634 469,77	1 443 233,48	—		
н671О	—	—	—	634 469,77	1 443 234,00	—		

1	2	3	4	5	6	7	8	9
н672О	—	—	—	634 463,29	1 443 234,00	—	—	$\sqrt{(0,07^2 + 0,07^2)}$
н673О	—	—	—	634 463,29	1 443 238,17	—		
н674О	—	—	—	634 459,31	1 443 238,12	—		
н675О	—	—	—	634 459,25	1 443 234,37	—		
н676О	—	—	—	634 452,48	1 443 234,37	—		
н677О	—	—	—	634 443,47	1 443 234,31	—		
н678О	—	—	—	634 442,99	1 443 214,57	—		
н679О	—	—	—	634 449,26	1 443 214,45	—		
н680О	—	—	—	634 449,23	1 443 210,86	—		
н681О	—	—	—	634 444,73	1 443 210,94	—		
н682О	—	—	—	634 444,73	1 443 209,79	—		
н683О	—	—	—	634 447,74	1 443 209,74	—		
н684О	—	—	—	634 447,74	1 443 209,42	—		
н685О	—	—	—	634 454,45	1 443 209,31	—		
н686О	—	—	—	634 454,49	1 443 211,52	—		
н687О	—	—	—	634 452,67	1 443 211,57	—		
н688О	—	—	—	634 452,68	1 443 214,42	—		
н666О	—	—	—	634 469,48	1 443 214,11	—		

2. Сведения о характеристиках объекта недвижимости с кадастровым номером
51:20:0001310:55
:

№ п/п	Наименование характеристики	Значение характеристики
1	2	3
1.	Вид объекта недвижимости	Здание
2.	Ранее присвоенный государственный учетный номер (инвентарный) здания, сооружения, объекта незавершенного строительства	—
3.	Кадастровый номер земельного участка (земельных участков), в границах которого (которых) расположены здание, сооружение, объект незавершенного строительства	51:20:0001310:15

1	2					3				
4.	Уникальный учетный номер кадастрового квартала, в границах которого расположены здание, сооружение, объект незавершенного строительства					51:20:0001310				
5.	Сведения об адресе здания, сооружения, объекта незавершенного строительства					40a690b3-3589-4e16-afe9-b544999cc45a				
5.1.	Сведения об ином месте нахождения здания, сооружения, объекта незавершенного строительства, не являющегося объектом адресации, в структурированном виде					—				
5.2.	Дополнительные сведения о месте нахождения здания, сооружения, объекта незавершенного строительства					—				
6.	Иные сведения					—				
3. Пояснения к сведениям об объекте недвижимости с кадастровым номером 51:20:0001310:55 :										
1.	—									
1. Сведения о характерных точках контура объекта недвижимости с кадастровым номером 51:20:0001310:56 :										
Система координат МСК-51, зона 1 Зона № 1										
Обозначение характерных точек границ	Содержатся в Едином государственном реестре недвижимости			Определены в ходе выполнения комплексных кадастровых работ			Метод определения координат	Формулы, примененные для расчета средней квадратической погрешности определения координат характерных точек (Mt), м, с подставленными в такие формулы значениями и итоговые (вычисленные) значения Mt, м		
	координаты, м		Радиус, м	координаты, м		Радиус, м				
	X	Y	R	X	Y	R				
1	2	3	4	5	6	7	8	9		
н689О	—	—	—	634 529,07	1 443 209,27	—	—	$\sqrt{(0,07^2 + 0,07^2)}$		
н690О	—	—	—	634 529,25	1 443 222,67	—				
н691О	—	—	—	634 516,38	1 443 222,92	—				
н692О	—	—	—	634 516,31	1 443 226,85	—				
н693О	—	—	—	634 512,21	1 443 226,92	—				
н694О	—	—	—	634 512,18	1 443 223,00	—				
н695О	—	—	—	634 486,77	1 443 223,67	—				
н696О	—	—	—	634 486,81	1 443 226,99	—				
н697О	—	—	—	634 482,76	1 443 227,08	—				

I. Сведения о характерных точках контура объекта недвижимости с кадастровым номером							51:20:0001310:57		:
Система координат				МСК-51, зона 1			Зона №		1
Обоз- начение харак- терных точек границ	Содержатся в Едином государственном реестре недвижимости			Определены в ходе выполнения комплексных кадастровых работ			Метод определения координат	Формулы, примененные для расчета средней квадратической погрешности определения координат характерных точек (Mt), м, с подставленными в такие формулы значениями и итоговые (вычисленные) значения Mt, м	
	координаты, м		Радиус, м	координаты, м		Радиус, м			
	X	Y	R	X	Y	R			
1	2	3	4	5	6	7	8	9	
н321О	—	—	—	634 617,36	1 442 955,31	—	—	$\sqrt{(0,07^2 + 0,07^2)}$	
н322О	—	—	—	634 616,84	1 442 955,32	—			
н323О	—	—	—	634 616,83	1 442 951,02	—			
н324О	—	—	—	634 617,28	1 442 951,01	—			
н325О	—	—	—	634 617,27	1 442 950,59	—			
н326О	—	—	—	634 613,38	1 442 950,65	—			
н327О	—	—	—	634 613,21	1 442 939,12	—			
н328О	—	—	—	634 615,93	1 442 939,09	—			
н329О	—	—	—	634 615,96	1 442 941,27	—			
н330О	—	—	—	634 618,35	1 442 941,23	—			
н331О	—	—	—	634 618,20	1 442 934,16	—			
н332О	—	—	—	634 615,80	1 442 934,13	—			
н333О	—	—	—	634 615,85	1 442 935,73	—			
н334О	—	—	—	634 613,12	1 442 935,74	—			
н335О	—	—	—	634 612,97	1 442 929,51	—			
н336О	—	—	—	634 594,70	1 442 929,74	—			
н337О	—	—	—	634 594,69	1 442 929,06	—			
н536О	—	—	—	634 593,28	1 442 929,06	—			
н478О	—	—	—	634 593,47	1 442 939,24	—			
н537О	—	—	—	634 591,72	1 442 939,23	—			

1	2	3	4	5	6	7	8	9
н338О	—	—	—	634 591,85	1 442 945,46	—	—	$\sqrt{(0,07^2 + 0,07^2)}$
н479О	—	—	—	634 591,85	1 442 945,46	—		
н480О	—	—	—	634 593,22	1 442 945,41	—		
н481О	—	—	—	634 593,24	1 442 945,67	—		
н482О	—	—	—	634 590,83	1 442 945,67	—		
н483О	—	—	—	634 590,85	1 442 949,63	—		
н484О	—	—	—	634 593,29	1 442 949,60	—		
н485О	—	—	—	634 593,31	1 442 950,17	—		
н486О	—	—	—	634 593,62	1 442 950,15	—		
н487О	—	—	—	634 593,72	1 442 956,28	—		
н539О	—	—	—	634 603,94	1 442 956,12	—		
н538О	—	—	—	634 617,37	1 442 955,88	—		
н321О	—	—	—	634 617,36	1 442 955,31	—		

2. Сведения о характеристиках объекта недвижимости с кадастровым номером 51:20:0001310:57 :

№ п/п	Наименование характеристики	Значение характеристики
1	2	3
1.	Вид объекта недвижимости	Здание
2.	Ранее присвоенный государственный учетный номер (инвентарный) здания, сооружения, объекта незавершенного строительства	—
3.	Кадастровый номер земельного участка (земельных участков), в границах которого (которых) расположены здание, сооружение, объект незавершенного строительства	51:20:0001310:14
4.	Уникальный учетный номер кадастрового квартала, в границах которого расположены здание, сооружение, объект незавершенного строительства	51:20:0001310

1	2					3		
5.	Сведения об адресе здания, сооружения, объекта незавершенного строительства					55972a7d-0b56-4f09-bd2c-c837e8151abd		
5.1.	Сведения об ином месте нахождения здания, сооружения, объекта незавершенного строительства, не являющегося объектом адресации, в структурированном виде					—		
5.2.	Дополнительные сведения о месте нахождения здания, сооружения, объекта незавершенного строительства					—		
6.	Иные сведения					—		
3. Пояснения к сведениям об объекте недвижимости с кадастровым номером 51:20:0001310:57 :								
1.	—							
1. Сведения о характерных точках контура объекта недвижимости с кадастровым номером 51:20:0001310:58 :								
Система координат МСК-51, зона 1 Зона № 1								
Обозначение характерных точек границ	Содержатся в Едином государственном реестре недвижимости			Определены в ходе выполнения комплексных кадастровых работ			Метод определения координат	Формулы, примененные для расчета средней квадратической погрешности определения координат характерных точек (Mt), м, с подставленными в такие формулы значениями и итоговые (вычисленные) значения Mt, м
	координаты, м		Радиус, м	координаты, м		Радиус, м		
	X	Y	R	X	Y	R		
1	2	3	4	5	6	7	8	9
н702О	—	—	—	634 552,86	1 443 371,46	—	—	$\sqrt{(0,07^2 + 0,07^2)}$
н703О	—	—	—	634 552,98	1 443 384,95	—		
н704О	—	—	—	634 507,38	1 443 385,55	—		
н705О	—	—	—	634 507,18	1 443 372,18	—		
н706О	—	—	—	634 517,05	1 443 372,07	—		
н707О	—	—	—	634 517,01	1 443 369,45	—		
н708О	—	—	—	634 521,07	1 443 369,41	—		
н709О	—	—	—	634 521,08	1 443 372,03	—		
н710О	—	—	—	634 538,88	1 443 371,76	—		
н711О	—	—	—	634 538,88	1 443 367,74	—		
н712О	—	—	—	634 541,59	1 443 367,73	—		

1	2	3	4	5	6	7	8	9
н713О	—	—	—	634 541,62	1 443 368,98	—	—	$\sqrt{(0,07^2 + 0,07^2)}$
н714О	—	—	—	634 543,24	1 443 368,94	—		
н715О	—	—	—	634 543,29	1 443 371,69	—		
н702О	—	—	—	634 552,86	1 443 371,46	—		

2. Сведения о характеристиках объекта недвижимости с кадастровым номером 51:20:0001310:58 :

№ п/п	Наименование характеристики	Значение характеристики
1	2	3
1.	Вид объекта недвижимости	Здание
2.	Ранее присвоенный государственный учетный номер (инвентарный) здания, сооружения, объекта незавершенного строительства	—
3.	Кадастровый номер земельного участка (земельных участков), в границах которого (которых) расположены здание, сооружение, объект незавершенного строительства	51:20:0001310:16
4.	Уникальный учетный номер кадастрового квартала, в границах которого расположены здание, сооружение, объект незавершенного строительства	51:20:0001310
5.	Сведения об адресе здания, сооружения, объекта незавершенного строительства	183053, Российская Федерация, Мурманская область, город Мурманск городской округ, Мурманск город, Шабалина улица, дом 63
5.1.	Сведения об ином месте нахождения здания, сооружения, объекта незавершенного строительства, не являющегося объектом адресации, в структурированном виде	—
5.2.	Дополнительные сведения о месте нахождения здания, сооружения, объекта незавершенного строительства	—
6.	Иные сведения	—

3. Пояснения к сведениям об объекте недвижимости с кадастровым номером 51:20:0001310:58 :

1.	—
----	---

1. Сведения о характерных точках контура объекта недвижимости с кадастровым номером							51:20:0001310:61	:
Система координат			МСК-51, зона 1				Зона № 1	
Обоз- начение харак- терных точек границ	Содержатся в Едином государственном реестре недвижимости			Определены в ходе выполнения комплексных кадастровых работ			Метод определения координат	Формулы, примененные для расчета средней квадратической погрешности определения координат характерных точек (Mt), м, с подставленными в такие формулы значениями и итоговые (вычисленные) значения Mt, м
	координаты, м		Радиус, м	координаты, м		Радиус, м		
	X	Y	R	X	Y	R		
1	2	3	4	5	6	7	8	9
н139О	—	—	—	634 709,68	1 442 938,26	—	—	$\sqrt{(0,07^2 + 0,07^2)}$
н140О	—	—	—	634 708,80	1 442 938,28	—		
н141О	—	—	—	634 708,79	1 442 938,23	—		
н142О	—	—	—	634 705,62	1 442 938,22	—		
н143О	—	—	—	634 705,61	1 442 937,25	—		
н144О	—	—	—	634 702,37	1 442 937,32	—		
н145О	—	—	—	634 702,43	1 442 940,05	—		
н146О	—	—	—	634 698,16	1 442 940,08	—		
н147О	—	—	—	634 698,13	1 442 937,36	—		
н148О	—	—	—	634 695,13	1 442 937,40	—		
н149О	—	—	—	634 695,13	1 442 938,39	—		
н150О	—	—	—	634 692,05	1 442 938,41	—		
н151О	—	—	—	634 691,09	1 442 938,43	—		
н152О	—	—	—	634 691,08	1 442 937,47	—		
н153О	—	—	—	634 680,00	1 442 937,66	—		
н154О	—	—	—	634 680,02	1 442 938,69	—		
н155О	—	—	—	634 679,15	1 442 938,71	—		
н156О	—	—	—	634 679,15	1 442 938,59	—		
н157О	—	—	—	634 675,98	1 442 938,66	—		
н158О	—	—	—	634 675,98	1 442 937,71	—		

1	2	3	4	5	6	7	8	9
н1590	—	—	—	634 672,96	1 442 937,76	—	—	$\sqrt{(0,07^2 + 0,07^2)}$
н1600	—	—	—	634 673,02	1 442 940,87	—		
н1610	—	—	—	634 668,62	1 442 940,93	—		
н1620	—	—	—	634 668,60	1 442 937,84	—		
н1630	—	—	—	634 665,58	1 442 937,89	—		
н1640	—	—	—	634 665,60	1 442 938,86	—		
н1650	—	—	—	634 662,42	1 442 938,90	—		
н1660	—	—	—	634 662,42	1 442 938,95	—		
н1670	—	—	—	634 661,51	1 442 938,98	—		
н1680	—	—	—	634 661,49	1 442 937,94	—		
н1690	—	—	—	634 655,74	1 442 938,00	—		
н1700	—	—	—	634 655,54	1 442 924,58	—		
н1710	—	—	—	634 658,97	1 442 924,54	—		
н1720	—	—	—	634 658,94	1 442 923,59	—		
н1730	—	—	—	634 662,00	1 442 923,55	—		
н1740	—	—	—	634 662,00	1 442 924,52	—		
н1750	—	—	—	634 667,38	1 442 924,44	—		
н1760	—	—	—	634 667,37	1 442 923,42	—		
н1770	—	—	—	634 673,65	1 442 923,36	—		
н1780	—	—	—	634 673,65	1 442 924,32	—		
н1790	—	—	—	634 679,00	1 442 924,24	—		
н1800	—	—	—	634 678,99	1 442 923,27	—		
н1810	—	—	—	634 682,08	1 442 923,24	—		
н1820	—	—	—	634 682,08	1 442 924,22	—		
н1830	—	—	—	634 688,54	1 442 924,11	—		
н1840	—	—	—	634 688,53	1 442 923,13	—		
н1850	—	—	—	634 691,66	1 442 923,12	—		

1	2	3	4	5	6	7	8	9
н186О	—	—	—	634 691,67	1 442 924,06	—	—	$\sqrt{(0,07^2 + 0,07^2)}$
н187О	—	—	—	634 697,02	1 442 923,99	—		
н188О	—	—	—	634 697,02	1 442 923,03	—		
н189О	—	—	—	634 703,29	1 442 922,97	—		
н190О	—	—	—	634 703,29	1 442 923,92	—		
н191О	—	—	—	634 708,60	1 442 923,84	—		
н192О	—	—	—	634 708,61	1 442 922,86	—		
н193О	—	—	—	634 711,71	1 442 922,82	—		
264	634 711,72	1 442 923,79	—	634 711,72	1 442 923,79	—		—
н2О	—	—	—	634 714,78	1 442 923,73	—		$\sqrt{(0,07^2 + 0,07^2)}$
н1О	—	—	—	634 714,78	1 442 937,16	—		
н194О	—	—	—	634 709,67	1 442 937,21	—		
н139О	—	—	—	634 709,68	1 442 938,26	—		

2. Сведения о характеристиках объекта недвижимости с кадастровым номером 51:20:0001310:61 :

№ п/п	Наименование характеристики	Значение характеристики
1	2	3
1.	Вид объекта недвижимости	Здание
2.	Ранее присвоенный государственный учетный номер (инвентарный) здания, сооружения, объекта незавершенного строительства	—
3.	Кадастровый номер земельного участка (земельных участков), в границах которого (которых) расположены здание, сооружение, объект незавершенного строительства	51:20:0001310:17
4.	Уникальный учетный номер кадастрового квартала, в границах которого расположены здание, сооружение, объект незавершенного строительства	51:20:0001310

1	2					3		
5.	Сведения об адресе здания, сооружения, объекта незавершенного строительства					1a07f844-ae26-417f-8ac8-f83b409b9d4c		
5.1.	Сведения об ином месте нахождения здания, сооружения, объекта незавершенного строительства, не являющегося объектом адресации, в структурированном виде					—		
5.2.	Дополнительные сведения о месте нахождения здания, сооружения, объекта незавершенного строительства					—		
6.	Иные сведения					—		
3. Пояснения к сведениям об объекте недвижимости с кадастровым номером 51:20:0001310:61 :								
1.	—							
1. Сведения о характерных точках контура объекта недвижимости с кадастровым номером 51:20:0001310:62 :								
Система координат МСК-51, зона 1 Зона № 1								
Обоз- начение харак- терных точек границ	Содержатся в Едином государственном реестре недвижимости			Определены в ходе выполнения комплексных кадастровых работ			Метод определения координат	Формулы, примененные для расчета средней квадратической погрешности определения координат характерных точек (Mt), м, с подставленными в такие формулы значениями и итоговые (вычисленные) значения Mt, м
	координаты, м		Радиус, м	координаты, м		Радиус, м		
	X	Y	R	X	Y	R		
1	2	3	4	5	6	7	8	9
н992О	—	—	—	634 329,55	1 443 114,01	—	—	$\sqrt{(0,07^2 + 0,07^2)}$
н993О	—	—	—	634 338,84	1 443 123,02	—		
н994О	—	—	—	634 330,11	1 443 132,34	—		
н995О	—	—	—	634 320,53	1 443 123,49	—		
н992О	—	—	—	634 329,55	1 443 114,01	—		
2. Сведения о характеристиках объекта недвижимости с кадастровым номером 51:20:0001310:62 :								
№ п/п	Наименование характеристики					Значение характеристики		
1	2					3		
1.	Вид объекта недвижимости					Здание		
2.	Ранее присвоенный государственный учетный номер (инвентарный) здания, сооружения, объекта незавершенного строительства					—		

1	2					3									
3.	Кадастровый номер земельного участка (земельных участков), в границах которого (которых) расположены здание, сооружение, объект незавершенного строительства					51:20:0001310:5									
4.	Уникальный учетный номер кадастрового квартала, в границах которого расположены здание, сооружение, объект незавершенного строительства					51:20:0001310									
5.	Сведения об адресе здания, сооружения, объекта незавершенного строительства					7de4e06b-0284-4f6f-8e08-cfdbaeac0ba9									
5.1.	Сведения об ином месте нахождения здания, сооружения, объекта незавершенного строительства, не являющегося объектом адресации, в структурированном виде					—									
5.2.	Дополнительные сведения о месте нахождения здания, сооружения, объекта незавершенного строительства					—									
6.	Иные сведения					—									
3. Пояснения к сведениям об объекте недвижимости с кадастровым номером						51:20:0001310:62 :									
1.	—														
1. Сведения о характерных точках контура объекта недвижимости с кадастровым номером						51:20:0001310:63 :									
Система координат						МСК-51, зона 1					Зона № 1				
Обозначение характерных точек границ	Содержатся в Едином государственном реестре недвижимости			Определены в ходе выполнения комплексных кадастровых работ			Метод определения координат	Формулы, примененные для расчета средней квадратической погрешности определения координат характерных точек (Mt), м, с подставленными в такие формулы значениями и итоговые (вычисленные) значения Mt, м							
	координаты, м		Радиус, м	координаты, м		Радиус, м									
	X	Y	R	X	Y	R									
1	2	3	4	5	6	7	8	9							
н206О	—	—	—	634 743,11	1 442 936,54	—	—	$\sqrt{(0,07^2 + 0,07^2)}$							
н207О	—	—	—	634 742,43	1 442 937,20	—									
н208О	—	—	—	634 746,26	1 442 940,91	—									
н209О	—	—	—	634 746,88	1 442 940,26	—									
н210О	—	—	—	634 751,33	1 442 944,63	—									
н211О	—	—	—	634 750,71	1 442 945,26	—									
н212О	—	—	—	634 754,57	1 442 949,03	—									

1	2	3	4	5	6	7	8	9
н213О	—	—	—	634 755,22	1 442 948,36	—	—	$\sqrt{(0,07^2 + 0,07^2)}$
н214О	—	—	—	634 757,38	1 442 950,55	—		
н215О	—	—	—	634 756,77	1 442 951,18	—		
н216О	—	—	—	634 761,44	1 442 955,73	—		
н217О	—	—	—	634 762,10	1 442 955,01	—		
н218О	—	—	—	634 764,31	1 442 957,22	—		
н219О	—	—	—	634 763,66	1 442 957,86	—		
н220О	—	—	—	634 767,48	1 442 961,55	—		
н221О	—	—	—	634 768,15	1 442 960,84	—		
н222О	—	—	—	634 772,61	1 442 965,34	—		
н223О	—	—	—	634 772,01	1 442 965,95	—		
н224О	—	—	—	634 775,84	1 442 969,64	—		
н225О	—	—	—	634 776,46	1 442 968,91	—		
н226О	—	—	—	634 778,69	1 442 971,15	—		
н227О	—	—	—	634 778,06	1 442 971,78	—		
н241О	—	—	—	634 785,09	1 442 978,55	—		
н228О	—	—	—	634 775,66	1 442 988,03	—		
н99О	—	—	—	634 766,44	1 442 979,15	—		
н100О	—	—	—	634 765,80	1 442 979,83	—		
н101О	—	—	—	634 763,60	1 442 977,71	—		
н102О	—	—	—	634 764,23	1 442 976,99	—		
н103О	—	—	—	634 762,02	1 442 974,88	—		
н104О	—	—	—	634 760,14	1 442 976,83	—		
н105О	—	—	—	634 760,09	1 442 976,78	—		
н106О	—	—	—	634 759,87	1 442 977,04	—		
н107О	—	—	—	634 756,82	1 442 974,10	—		
н108О	—	—	—	634 757,05	1 442 973,88	—		

1	2	3	4	5	6	7	8	9
н109О	—	—	—	634 756,98	1 442 973,82	—	—	$\sqrt{(0,07^2 + 0,07^2)}$
н110О	—	—	—	634 758,91	1 442 971,87	—		
н111О	—	—	—	634 756,69	1 442 969,72	—		
н112О	—	—	—	634 756,05	1 442 970,40	—		
н113О	—	—	—	634 753,80	1 442 968,25	—		
н114О	—	—	—	634 754,50	1 442 967,60	—		
н115О	—	—	—	634 745,81	1 442 959,20	—		
н116О	—	—	—	634 745,08	1 442 959,98	—		
н117О	—	—	—	634 744,43	1 442 959,33	—		
н118О	—	—	—	634 744,49	1 442 959,26	—		
н119О	—	—	—	634 742,25	1 442 957,11	—		
н120О	—	—	—	634 742,95	1 442 956,42	—		
н121О	—	—	—	634 740,59	1 442 954,14	—		
н122О	—	—	—	634 738,79	1 442 956,00	—		
н123О	—	—	—	634 735,89	1 442 953,14	—		
н124О	—	—	—	634 737,72	1 442 951,36	—		
н125О	—	—	—	634 735,41	1 442 949,10	—		
н126О	—	—	—	634 734,75	1 442 949,81	—		
н127О	—	—	—	634 732,50	1 442 947,64	—		
н128О	—	—	—	634 732,43	1 442 947,73	—		
н129О	—	—	—	634 731,75	1 442 947,10	—		
250	634 732,52	1 442 946,30	—	634 732,52	1 442 946,30	—		—
н130О	—	—	—	634 729,16	1 442 943,01	—		$\sqrt{(0,07^2 + 0,07^2)}$
н12О	—	—	—	634 738,45	1 442 933,37	—		—
251	634 740,22	1 442 935,06	—	634 740,22	1 442 935,06	—		
249	634 740,91	1 442 934,37	—	634 740,91	1 442 934,37	—		$\sqrt{(0,07^2 + 0,07^2)}$
н206О	—	—	—	634 743,11	1 442 936,54	—		

2. Сведения о характеристиках объекта недвижимости с кадастровым номером 51:20:0001310:63 :

№ п/п	Наименование характеристики	Значение характеристики
1	2	3
1.	Вид объекта недвижимости	Здание
2.	Ранее присвоенный государственный учетный номер (инвентарный) здания, сооружения, объекта незавершенного строительства	—
3.	Кадастровый номер земельного участка (земельных участков), в границах которого (которых) расположены здание, сооружение, объект незавершенного строительства	51:20:0001310:17
4.	Уникальный учетный номер кадастрового квартала, в границах которого расположены здание, сооружение, объект незавершенного строительства	51:20:0001310
5.	Сведения об адресе здания, сооружения, объекта незавершенного строительства	1e37a150-1dd6-47b3-add6-d29515b88c7d
5.1.	Сведения об ином месте нахождения здания, сооружения, объекта незавершенного строительства, не являющегося объектом адресации, в структурированном виде	—
5.2.	Дополнительные сведения о месте нахождения здания, сооружения, объекта незавершенного строительства	—
6.	Иные сведения	—

3. Пояснения к сведениям об объекте недвижимости с кадастровым номером 51:20:0001310:63 :

1.	—
----	---

1. Сведения о характерных точках контура объекта недвижимости с кадастровым номером 51:20:0001310:64 :

Система координат МСК-51, зона 1							Зона № 1	
Обозначение характерных точек границ	Содержатся в Едином государственном реестре недвижимости			Определены в ходе выполнения комплексных кадастровых работ			Метод определения координат	Формулы, примененные для расчета средней квадратической погрешности определения координат характерных точек (Mt), м, с подставленными в такие формулы значениями и итоговые (вычисленные) значения Mt, м
	координаты, м		Радиус, м	координаты, м		Радиус, м		
	X	Y	R	X	Y	R		
1	2	3	4	5	6	7	8	9
н241О	—	—	—	634 785,09	1 442 978,55	—	—	$\sqrt{(0,07^2 + 0,07^2)}$
н716О	—	—	—	634 787,28	1 442 980,65	—		

1	2	3	4	5	6	7	8	9
н717О	—	—	—	634 786,30	1 442 981,62	—	—	$\sqrt{(0,07^2 + 0,07^2)}$
н718О	—	—	—	634 788,65	1 442 983,83	—		
н719О	—	—	—	634 788,63	1 442 987,13	—		
н720О	—	—	—	634 790,01	1 442 987,11	—		
н721О	—	—	—	634 790,00	1 442 987,33	—		
н722О	—	—	—	634 793,21	1 442 987,25	—		
н723О	—	—	—	634 793,21	1 442 989,75	—		
н724О	—	—	—	634 790,07	1 442 989,75	—		
н253О	—	—	—	634 790,29	1 443 003,41	—		
н254О	—	—	—	634 776,91	1 443 003,68	—		
н725О	—	—	—	634 776,71	1 442 993,58	—		
н726О	—	—	—	634 774,03	1 442 993,63	—		
н727О	—	—	—	634 774,02	1 442 990,98	—		
н728О	—	—	—	634 774,94	1 442 990,96	—		
н729О	—	—	—	634 774,93	1 442 990,61	—		
н730О	—	—	—	634 776,76	1 442 990,61	—		
н228О	—	—	—	634 775,66	1 442 988,03	—		
н241О	—	—	—	634 785,09	1 442 978,55	—		

2. Сведения о характеристиках объекта недвижимости с кадастровым номером 51:20:0001310:64 :

№ п/п	Наименование характеристики	Значение характеристики
1	2	3
1.	Вид объекта недвижимости	Здание
2.	Ранее присвоенный государственный учетный номер (инвентарный) здания, сооружения, объекта незавершенного строительства	—
3.	Кадастровый номер земельного участка (земельных участков), в границах которого (которых) расположены здание, сооружение, объект незавершенного строительства	51:20:0001310:17

1	2					3		
4.	Уникальный учетный номер кадастрового квартала, в границах которого расположены здание, сооружение, объект незавершенного строительства					51:20:0001310		
5.	Сведения об адресе здания, сооружения, объекта незавершенного строительства					—		
5.1.	Сведения об ином месте нахождения здания, сооружения, объекта незавершенного строительства, не являющегося объектом адресации, в структурированном виде					183053, Российская Федерация, Мурманская область, город Мурманск городской округ, Мурманск город, Шабалина улица, дом 3		
5.2.	Дополнительные сведения о месте нахождения здания, сооружения, объекта незавершенного строительства					—		
6.	Иные сведения					—		
3. Пояснения к сведениям об объекте недвижимости с кадастровым номером 51:20:0001310:64 :								
1.	—							
1. Сведения о характерных точках контура объекта недвижимости с кадастровым номером 51:20:0001310:65 :								
Система координат МСК-51, зона 1 Зона № 1								
Обозначение характерных точек границ	Содержатся в Едином государственном реестре недвижимости			Определены в ходе выполнения комплексных кадастровых работ			Метод определения координат	Формулы, примененные для расчета средней квадратической погрешности определения координат характерных точек (Mt), м, с подставленными в такие формулы значениями и итоговые (вычисленные) значения Mt, м
	координаты, м		Радиус, м	координаты, м		Радиус, м		
	X	Y	R	X	Y	R		
1	2	3	4	5	6	7	8	9
н237О	—	—	—	634 790,95	1 443 042,10	—	—	$\sqrt{(0,07^2 + 0,07^2)}$
н247О	—	—	—	634 787,18	1 443 042,16	—		
н246О	—	—	—	634 777,39	1 443 042,17	—		
н256О	—	—	—	634 777,23	1 443 032,94	—		
н257О	—	—	—	634 774,71	1 443 033,04	—		
н258О	—	—	—	634 774,71	1 443 028,76	—		
н259О	—	—	—	634 777,20	1 443 028,72	—		
н243О	—	—	—	634 777,11	1 443 022,57	—		
н77О	—	—	—	634 776,12	1 443 022,57	—		

1	2	3	4	5	6	7	8	9
н78О	—	—	—	634 776,12	1 443 016,37	—	—	$\sqrt{(0,07^2 + 0,07^2)}$
н79О	—	—	—	634 777,05	1 443 016,34	—		
н80О	—	—	—	634 776,97	1 443 010,67	—		
н81О	—	—	—	634 774,23	1 443 010,73	—		
н82О	—	—	—	634 774,14	1 443 006,38	—		
н83О	—	—	—	634 776,91	1 443 006,33	—		
н254О	—	—	—	634 776,91	1 443 003,68	—		
н253О	—	—	—	634 790,29	1 443 003,41	—		
н237О	—	—	—	634 790,95	1 443 042,10	—		

2. Сведения о характеристиках объекта недвижимости с кадастровым номером 51:20:0001310:65 :

№ п/п	Наименование характеристики	Значение характеристики
1	2	3
1.	Вид объекта недвижимости	Здание
2.	Ранее присвоенный государственный учетный номер (инвентарный) здания, сооружения, объекта незавершенного строительства	—
3.	Кадастровый номер земельного участка (земельных участков), в границах которого (которых) расположены здание, сооружение, объект незавершенного строительства	51:20:0001310:17
4.	Уникальный учетный номер кадастрового квартала, в границах которого расположены здание, сооружение, объект незавершенного строительства	51:20:0001310
5.	Сведения об адресе здания, сооружения, объекта незавершенного строительства	2745b2b7-04e5-4f1a-b42d-25e96d3ccd59
5.1.	Сведения об ином месте нахождения здания, сооружения, объекта незавершенного строительства, не являющегося объектом адресации, в структурированном виде	—
5.2.	Дополнительные сведения о месте нахождения здания, сооружения, объекта незавершенного строительства	—
6.	Иные сведения	—

3. Пояснения к сведениям об объекте недвижимости с кадастровым номером 51:20:0001310:65 :

1.	—
----	---

1. Сведения о характерных точках контура объекта недвижимости с кадастровым номером							51:20:0001310:66	:
Система координат			МСК-51, зона 1				Зона № 1	
Обоз- начение харак- терных точек границ	Содержатся в Едином государственном реестре недвижимости			Определены в ходе выполнения комплексных кадастровых работ			Метод определения координат	Формулы, примененные для расчета средней квадратической погрешности определения координат характерных точек (Mt), м, с подставленными в такие формулы значениями и итоговые (вычисленные) значения Mt, м
	координаты, м		Радиус, м	координаты, м		Радиус, м		
	X	Y	R	X	Y	R		
1	2	3	4	5	6	7	8	9
н262О	—	—	—	634 760,58	1 443 052,65	—	—	$\sqrt{(0,07^2 + 0,07^2)}$
н261О	—	—	—	634 758,65	1 443 052,65	—		
н260О	—	—	—	634 758,56	1 443 044,02	—		
н60О	—	—	—	634 760,17	1 443 043,97	—		
н61О	—	—	—	634 760,14	1 443 042,51	—		
н62О	—	—	—	634 766,29	1 443 042,37	—		
н63О	—	—	—	634 766,30	1 443 042,08	—		
н64О	—	—	—	634 766,62	1 443 042,06	—		
н65О	—	—	—	634 766,55	1 443 039,49	—		
н66О	—	—	—	634 766,71	1 443 039,49	—		
н67О	—	—	—	634 766,63	1 443 037,93	—		
н68О	—	—	—	634 766,76	1 443 037,92	—		
н69О	—	—	—	634 771,04	1 443 037,83	—		
н70О	—	—	—	634 771,08	1 443 039,36	—		
н71О	—	—	—	634 770,90	1 443 039,37	—		
н72О	—	—	—	634 770,96	1 443 041,97	—		
н73О	—	—	—	634 771,29	1 443 041,95	—		
н74О	—	—	—	634 771,30	1 443 042,30	—		
н75О	—	—	—	634 777,39	1 443 042,17	—		
н21О	—	—	—	634 787,18	1 443 042,16	—		

1	2	3	4	5	6	7	8	9
н22О	—	—	—	634 787,18	1 443 061,96	—	—	$\sqrt{(0,07^2 + 0,07^2)}$
н23О	—	—	—	634 780,96	1 443 062,07	—		
н24О	—	—	—	634 781,03	1 443 065,28	—		
н25О	—	—	—	634 780,93	1 443 065,28	—		
н26О	—	—	—	634 780,95	1 443 066,76	—		
н27О	—	—	—	634 780,14	1 443 066,78	—		
н28О	—	—	—	634 780,14	1 443 067,09	—		
н29О	—	—	—	634 780,23	1 443 067,09	—		
н30О	—	—	—	634 780,24	1 443 067,59	—		
н31О	—	—	—	634 778,42	1 443 067,61	—		
н32О	—	—	—	634 778,40	1 443 066,81	—		
н33О	—	—	—	634 778,39	1 443 066,61	—		
н34О	—	—	—	634 773,67	1 443 066,65	—		
н35О	—	—	—	634 773,67	1 443 065,34	—		
н36О	—	—	—	634 777,42	1 443 065,33	—		
н37О	—	—	—	634 777,36	1 443 062,16	—		
н38О	—	—	—	634 760,58	1 443 062,41	—		
н262О	—	—	—	634 760,58	1 443 052,65	—		

2. Сведения о характеристиках объекта недвижимости с кадастровым номером 51:20:0001310:66 :

№ п/п	Наименование характеристики	Значение характеристики
1	2	3
1.	Вид объекта недвижимости	Здание
2.	Ранее присвоенный государственный учетный номер (инвентарный) здания, сооружения, объекта незавершенного строительства	—
3.	Кадастровый номер земельного участка (земельных участков), в границах которого (которых) расположены здание, сооружение, объект незавершенного строительства	51:20:0001310:17

1	2					3		
4.	Уникальный учетный номер кадастрового квартала, в границах которого расположены здание, сооружение, объект незавершенного строительства					51:20:0001310		
5.	Сведения об адресе здания, сооружения, объекта незавершенного строительства					489ac5aa-7364-41ba-bf5b-a92d376b43d6		
5.1.	Сведения об ином месте нахождения здания, сооружения, объекта незавершенного строительства, не являющегося объектом адресации, в структурированном виде					—		
5.2.	Дополнительные сведения о месте нахождения здания, сооружения, объекта незавершенного строительства					—		
6.	Иные сведения					—		
3. Пояснения к сведениям об объекте недвижимости с кадастровым номером 51:20:0001310:66 :								
1.	—							
1. Сведения о характерных точках контура объекта недвижимости с кадастровым номером 51:20:0001310:67 :								
Система координат МСК-51, зона 1 Зона № 1								
Обозначение характерных точек границ	Содержатся в Едином государственном реестре недвижимости			Определены в ходе выполнения комплексных кадастровых работ			Метод определения координат	Формулы, примененные для расчета средней квадратической погрешности определения координат характерных точек (Mt), м, с подставленными в такие формулы значениями и итоговые (вычисленные) значения Mt, м
	координаты, м		Радиус, м	координаты, м		Радиус, м		
	X	Y	R	X	Y	R		
1	2	3	4	5	6	7	8	9
н262О	—	—	—	634 760,58	1 443 052,65	—	—	$\sqrt{(0,07^2 + 0,07^2)}$
н59О	—	—	—	634 760,58	1 443 062,41	—		
н263О	—	—	—	634 760,62	1 443 066,07	—		
н40О	—	—	—	634 714,99	1 443 066,74	—		
н41О	—	—	—	634 714,76	1 443 053,34	—		
н42О	—	—	—	634 715,04	1 443 053,33	—		
н43О	—	—	—	634 715,05	1 443 052,48	—		
н44О	—	—	—	634 718,09	1 443 052,45	—		
н45О	—	—	—	634 718,10	1 443 053,31	—		

1	2	3	4	5	6	7	8	9
н46О	—	—	—	634 724,44	1 443 053,16	—	—	$\sqrt{(0,07^2 + 0,07^2)}$
н47О	—	—	—	634 724,38	1 443 050,47	—		
н48О	—	—	—	634 724,34	1 443 050,47	—		
н49О	—	—	—	634 724,34	1 443 049,84	—		
н50О	—	—	—	634 728,75	1 443 049,80	—		
н51О	—	—	—	634 728,79	1 443 053,13	—		
н52О	—	—	—	634 734,47	1 443 053,04	—		
н53О	—	—	—	634 734,46	1 443 052,13	—		
н54О	—	—	—	634 740,64	1 443 052,08	—		
н55О	—	—	—	634 740,65	1 443 052,94	—		
н58О	—	—	—	634 758,65	1 443 052,65	—		
н262О	—	—	—	634 760,58	1 443 052,65	—		

2. Сведения о характеристиках объекта недвижимости с кадастровым номером 51:20:0001310:67 :

№ п/п	Наименование характеристики	Значение характеристики
1	2	3
1.	Вид объекта недвижимости	Здание
2.	Ранее присвоенный государственный учетный номер (инвентарный) здания, сооружения, объекта незавершенного строительства	—
3.	Кадастровый номер земельного участка (земельных участков), в границах которого (которых) расположены здание, сооружение, объект незавершенного строительства	51:20:0001310:17
4.	Уникальный учетный номер кадастрового квартала, в границах которого расположены здание, сооружение, объект незавершенного строительства	51:20:0001310
5.	Сведения об адресе здания, сооружения, объекта незавершенного строительства	e81a0dfd-849f-4fca-b76a-248b353e5b18
5.1.	Сведения об ином месте нахождения здания, сооружения, объекта незавершенного строительства, не являющегося объектом адресации, в структурированном виде	—
5.2.	Дополнительные сведения о месте нахождения здания, сооружения, объекта незавершенного строительства	—

1	2					3		
6.	Иные сведения					—		
3. Пояснения к сведениям об объекте недвижимости с кадастровым номером 51:20:0001310:67 :								
1.	—							
1. Сведения о характерных точках контура объекта недвижимости с кадастровым номером 51:20:0001310:69 :								
Система координат МСК-51, зона 1 Зона № 1								
Обоз- начение харак- терных точек границ	Содержатся в Едином государственном реестре недвижимости			Определены в ходе выполнения комплексных кадастровых работ			Метод определения координат	Формулы, примененные для расчета средней квадратической погрешности определения координат характерных точек (Mt), м, с подставленными в такие формулы значениями и итоговые (вычисленные) значения Mt, м
	координаты, м		Радиус, м	координаты, м		Радиус, м		
	X	Y	R	X	Y	R		
1	2	3	4	5	6	7	8	9
н609О	—	—	—	634 683,65	1 443 119,42	—	—	$\sqrt{(0,07^2 + 0,07^2)}$
н610О	—	—	—	634 671,31	1 443 119,64	—		
н611О	—	—	—	634 671,37	1 443 122,77	—		
н612О	—	—	—	634 667,13	1 443 122,89	—		
н613О	—	—	—	634 667,11	1 443 119,71	—		
н614О	—	—	—	634 649,57	1 443 119,96	—		
н615О	—	—	—	634 649,60	1 443 122,69	—		
н616О	—	—	—	634 646,96	1 443 122,72	—		
н617О	—	—	—	634 646,96	1 443 123,92	—		
н618О	—	—	—	634 640,17	1 443 124,01	—		
н619О	—	—	—	634 640,19	1 443 121,75	—		
н620О	—	—	—	634 645,42	1 443 121,72	—		
н621О	—	—	—	634 645,38	1 443 119,99	—		
н622О	—	—	—	634 635,55	1 443 120,17	—		
н623О	—	—	—	634 635,34	1 443 106,71	—		
н624О	—	—	—	634 683,42	1 443 105,96	—		

1	2	3	4	5	6	7	8	9
н609О	—	—	—	634 683,65	1 443 119,42	—	—	$\sqrt{(0,07^2 + 0,07^2)}$
2. Сведения о характеристиках объекта недвижимости с кадастровым номером							51:20:0001310:69 :	
№ п/п	Наименование характеристики					Значение характеристики		
1	2					3		
1.	Вид объекта недвижимости					Здание		
2.	Ранее присвоенный государственный учетный номер (инвентарный) здания, сооружения, объекта незавершенного строительства					—		
3.	Кадастровый номер земельного участка (земельных участков), в границах которого (которых) расположены здание, сооружение, объект незавершенного строительства					51:20:0001310:42		
4.	Уникальный учетный номер кадастрового квартала, в границах которого расположены здание, сооружение, объект незавершенного строительства					51:20:0001310		
5.	Сведения об адресе здания, сооружения, объекта незавершенного строительства					828fa883-4a39-42dd-800d-2606f972dce1		
5.1.	Сведения об ином месте нахождения здания, сооружения, объекта незавершенного строительства, не являющегося объектом адресации, в структурированном виде					—		
5.2.	Дополнительные сведения о месте нахождения здания, сооружения, объекта незавершенного строительства					—		
6.	Иные сведения					—		
3. Пояснения к сведениям об объекте недвижимости с кадастровым номером							51:20:0001310:69 :	
1.	—							
1. Сведения о характерных точках контура объекта недвижимости с кадастровым номером							51:20:0001310:70 :	
Система координат				МСК-51, зона 1			Зона № 1	
Обозначение характерных точек границ	Содержатся в Едином государственном реестре недвижимости			Определены в ходе выполнения комплексных кадастровых работ			Метод определения координат	Формулы, примененные для расчета средней квадратической погрешности определения координат характерных точек (Mt), м, с подставленными в такие формулы значениями и итоговые (вычисленные) значения Mt, м
	координаты, м		Радиус, м	координаты, м		Радиус, м		
	X	Y	R	X	Y	R		
1	2	3	4	5	6	7	8	9

1	2	3	4	5	6	7	8	9
н609О	—	—	—	634 683,65	1 443 119,42	—	—	$\sqrt{(0,07^2 + 0,07^2)}$
н624О	—	—	—	634 683,42	1 443 105,96	—		
н625О	—	—	—	634 690,32	1 443 105,91	—		
н626О	—	—	—	634 690,35	1 443 107,22	—		
н627О	—	—	—	634 693,53	1 443 107,17	—		
н628О	—	—	—	634 695,83	1 443 109,40	—		
н629О	—	—	—	634 696,74	1 443 108,46	—		
н630О	—	—	—	634 696,86	1 443 108,57	—		
н631О	—	—	—	634 700,00	1 443 105,52	—		
н632О	—	—	—	634 701,70	1 443 107,38	—		
н633О	—	—	—	634 698,98	1 443 110,45	—		
н634О	—	—	—	634 703,48	1 443 114,88	—		
н635О	—	—	—	634 694,54	1 443 125,04	—		
н636О	—	—	—	634 692,02	1 443 122,50	—		
н637О	—	—	—	634 689,70	1 443 124,80	—		
н638О	—	—	—	634 687,79	1 443 122,95	—		
н639О	—	—	—	634 689,05	1 443 121,68	—		
н640О	—	—	—	634 686,73	1 443 121,00	—		
н641О	—	—	—	634 687,35	1 443 119,38	—		
н609О	—	—	—	634 683,65	1 443 119,42	—		

2. Сведения о характеристиках объекта недвижимости с кадастровым номером 51:20:0001310:70 :

№ п/п	Наименование характеристики	Значение характеристики
1	2	3
1.	Вид объекта недвижимости	Здание
2.	Ранее присвоенный государственный учетный номер (инвентарный) здания, сооружения, объекта незавершенного строительства	—

1	2					3		
3.	Кадастровый номер земельного участка (земельных участков), в границах которого (которых) расположены здание, сооружение, объект незавершенного строительства					51:20:0001310:42		
4.	Уникальный учетный номер кадастрового квартала, в границах которого расположены здание, сооружение, объект незавершенного строительства					51:20:0001310		
5.	Сведения об адресе здания, сооружения, объекта незавершенного строительства					6036f326-913e-41c4-9c58-03850de9c92c		
5.1.	Сведения об ином месте нахождения здания, сооружения, объекта незавершенного строительства, не являющегося объектом адресации, в структурированном виде					—		
5.2.	Дополнительные сведения о месте нахождения здания, сооружения, объекта незавершенного строительства					—		
6.	Иные сведения					—		
3. Пояснения к сведениям об объекте недвижимости с кадастровым номером						51:20:0001310:70 :		
1.	—							
1. Сведения о характерных точках контура объекта недвижимости с кадастровым номером						51:20:0001310:71 :		
Система координат						МСК-51, зона 1		Зона № 1
Обозначение характерных точек границ	Содержатся в Едином государственном реестре недвижимости			Определены в ходе выполнения комплексных кадастровых работ			Метод определения координат	Формулы, примененные для расчета средней квадратической погрешности определения координат характерных точек (Mt), м, с подставленными в такие формулы значениями и итоговые (вычисленные) значения Mt, м
	координаты, м		Радиус, м	координаты, м		Радиус, м		
	X	Y	R	X	Y	R		
1	2	3	4	5	6	7	8	9
н634О	—	—	—	634 703,48	1 443 114,88	—	—	$\sqrt{(0,07^2 + 0,07^2)}$
н732О	—	—	—	634 737,12	1 443 147,53	—		
н731О	—	—	—	634 727,47	1 443 156,89	—		
н750О	—	—	—	634 720,04	1 443 149,77	—		
н751О	—	—	—	634 717,40	1 443 152,33	—		
н752О	—	—	—	634 714,27	1 443 149,24	—		
н753О	—	—	—	634 716,95	1 443 146,62	—		

1	2	3	4	5	6	7	8	9
н754О	—	—	—	634 704,19	1 443 134,29	—	—	$\sqrt{(0,07^2 + 0,07^2)}$
н755О	—	—	—	634 701,78	1 443 136,82	—		
н756О	—	—	—	634 698,65	1 443 133,75	—		
н757О	—	—	—	634 701,10	1 443 131,28	—		
н635О	—	—	—	634 694,54	1 443 125,04	—		
н634О	—	—	—	634 703,48	1 443 114,88	—		

2. Сведения о характеристиках объекта недвижимости с кадастровым номером 51:20:0001310:71 :

№ п/п	Наименование характеристики	Значение характеристики
1	2	3
1.	Вид объекта недвижимости	Здание
2.	Ранее присвоенный государственный учетный номер (инвентарный) здания, сооружения, объекта незавершенного строительства	—
3.	Кадастровый номер земельного участка (земельных участков), в границах которого (которых) расположены здание, сооружение, объект незавершенного строительства	51:20:0001310:42
4.	Уникальный учетный номер кадастрового квартала, в границах которого расположены здание, сооружение, объект незавершенного строительства	51:20:0001310
5.	Сведения об адресе здания, сооружения, объекта незавершенного строительства	30dcd00b-34d8-41cf-84ac-6ee169994507
5.1.	Сведения об ином месте нахождения здания, сооружения, объекта незавершенного строительства, не являющегося объектом адресации, в структурированном виде	—
5.2.	Дополнительные сведения о месте нахождения здания, сооружения, объекта незавершенного строительства	—
6.	Иные сведения	—

3. Пояснения к сведениям об объекте недвижимости с кадастровым номером 51:20:0001310:71 :

1.	—
----	---

I. Сведения о характерных точках контура объекта недвижимости с кадастровым номером							51:20:0001310:72	:
Система координат			МСК-51, зона 1				Зона № 1	
Обоз- начение харак- терных точек границ	Содержатся в Едином государственном реестре недвижимости			Определены в ходе выполнения комплексных кадастровых работ			Метод определения координат	Формулы, примененные для расчета средней квадратической погрешности определения координат характерных точек (Mt), м, с подставленными в такие формулы значениями и итоговые (вычисленные) значения Mt, м
	координаты, м		Радиус, м	координаты, м		Радиус, м		
	X	Y	R	X	Y	R		
1	2	3	4	5	6	7	8	9
н731О	—	—	—	634 727,47	1 443 156,89	—	—	$\sqrt{(0,07^2 + 0,07^2)}$
н732О	—	—	—	634 737,12	1 443 147,53	—		
н733О	—	—	—	634 742,96	1 443 153,22	—		
н734О	—	—	—	634 742,01	1 443 154,18	—		
н735О	—	—	—	634 744,31	1 443 156,49	—		
н736О	—	—	—	634 744,31	1 443 159,98	—		
н737О	—	—	—	634 748,52	1 443 159,98	—		
н738О	—	—	—	634 748,50	1 443 159,57	—		
н739О	—	—	—	634 749,08	1 443 159,55	—		
н740О	—	—	—	634 749,10	1 443 162,47	—		
н741О	—	—	—	634 745,85	1 443 162,53	—		
н742О	—	—	—	634 746,00	1 443 173,54	—		
н743О	—	—	—	634 732,55	1 443 173,54	—		
н744О	—	—	—	634 732,42	1 443 166,11	—		
н745О	—	—	—	634 729,01	1 443 166,17	—		
н746О	—	—	—	634 729,00	1 443 163,35	—		
н747О	—	—	—	634 730,73	1 443 163,39	—		
н748О	—	—	—	634 729,82	1 443 161,38	—		
н749О	—	—	—	634 731,43	1 443 160,60	—		
н731О	—	—	—	634 727,47	1 443 156,89	—		

2. Сведения о характеристиках объекта недвижимости с кадастровым номером 51:20:0001310:72 :

№ п/п	Наименование характеристики	Значение характеристики
1	2	3
1.	Вид объекта недвижимости	Здание
2.	Ранее присвоенный государственный учетный номер (инвентарный) здания, сооружения, объекта незавершенного строительства	—
3.	Кадастровый номер земельного участка (земельных участков), в границах которого (которых) расположены здание, сооружение, объект незавершенного строительства	51:20:0001310:42
4.	Уникальный учетный номер кадастрового квартала, в границах которого расположены здание, сооружение, объект незавершенного строительства	51:20:0001310
5.	Сведения об адресе здания, сооружения, объекта незавершенного строительства	—
5.1.	Сведения об ином месте нахождения здания, сооружения, объекта незавершенного строительства, не являющегося объектом адресации, в структурированном виде	183053, Российская Федерация, Мурманская область, город Мурманск городской округ, Мурманск город, Шабалина улица, дом 25
5.2.	Дополнительные сведения о месте нахождения здания, сооружения, объекта незавершенного строительства	—
6.	Иные сведения	—

3. Пояснения к сведениям об объекте недвижимости с кадастровым номером 51:20:0001310:72 :

1.	—
----	---

1. Сведения о характерных точках контура объекта недвижимости с кадастровым номером 51:20:0001310:73 :

Система координат МСК-51, зона 1							Зона № 1	
Обозначение характерных точек границ	Содержатся в Едином государственном реестре недвижимости			Определены в ходе выполнения комплексных кадастровых работ			Метод определения координат	Формулы, примененные для расчета средней квадратической погрешности определения координат характерных точек (Mt), м, с подставленными в такие формулы значениями и итоговые (вычисленные) значения Mt, м
	координаты, м		Радиус, м	координаты, м		Радиус, м		
	X	Y	R	X	Y	R		
1	2	3	4	5	6	7	8	9
н742О	—	—	—	634 746,00	1 443 173,54	—	—	$\sqrt{(0,07^2 + 0,07^2)}$
н758О	—	—	—	634 746,55	1 443 214,58	—		

1	2	3	4	5	6	7	8	9
н780О	—	—	—	634 743,00	1 443 214,58	—	—	$\sqrt{(0,07^2 + 0,07^2)}$
н759О	—	—	—	634 733,23	1 443 214,58	—		
н811О	—	—	—	634 733,19	1 443 213,01	—		
н760О	—	—	—	634 733,00	1 443 205,21	—		
н761О	—	—	—	634 729,44	1 443 205,31	—		
н762О	—	—	—	634 729,42	1 443 200,85	—		
н763О	—	—	—	634 732,93	1 443 200,83	—		
н764О	—	—	—	634 732,67	1 443 183,27	—		
н765О	—	—	—	634 728,96	1 443 183,32	—		
н766О	—	—	—	634 728,93	1 443 178,93	—		
н767О	—	—	—	634 732,67	1 443 178,91	—		
н743О	—	—	—	634 732,55	1 443 173,54	—		
н742О	—	—	—	634 746,00	1 443 173,54	—		

2. Сведения о характеристиках объекта недвижимости с кадастровым номером 51:20:0001310:73 :

№ п/п	Наименование характеристики	Значение характеристики
1	2	3
1.	Вид объекта недвижимости	Здание
2.	Ранее присвоенный государственный учетный номер (инвентарный) здания, сооружения, объекта незавершенного строительства	—
3.	Кадастровый номер земельного участка (земельных участков), в границах которого (которых) расположены здание, сооружение, объект незавершенного строительства	51:20:0001310:42
4.	Уникальный учетный номер кадастрового квартала, в границах которого расположены здание, сооружение, объект незавершенного строительства	51:20:0001310

1	2					3		
5.	Сведения об адресе здания, сооружения, объекта незавершенного строительства					a70619be-2c22-46bd-866a-37f71aaead81		
5.1.	Сведения об ином месте нахождения здания, сооружения, объекта незавершенного строительства, не являющегося объектом адресации, в структурированном виде					—		
5.2.	Дополнительные сведения о месте нахождения здания, сооружения, объекта незавершенного строительства					—		
6.	Иные сведения					—		
3. Пояснения к сведениям об объекте недвижимости с кадастровым номером 51:20:0001310:73 :								
1.	—							
1. Сведения о характерных точках контура объекта недвижимости с кадастровым номером 51:20:0001310:74 :								
Система координат МСК-51, зона 1 Зона № 1								
Обозначение характерных точек границ	Содержатся в Едином государственном реестре недвижимости			Определены в ходе выполнения комплексных кадастровых работ			Метод определения координат	Формулы, примененные для расчета средней квадратической погрешности определения координат характерных точек (Mt), м, с подставленными в такие формулы значениями и итоговые (вычисленные) значения Mt, м
	координаты, м		Радиус, м	координаты, м		Радиус, м		
	X	Y	R	X	Y	R		
1	2	3	4	5	6	7	8	9
н780O	—	—	—	634 743,00	1 443 214,58	—	—	$\sqrt{(0,07^2 + 0,07^2)}$
н781O	—	—	—	634 743,04	1 443 216,23	—		
н782O	—	—	—	634 742,24	1 443 216,24	—		
н783O	—	—	—	634 742,60	1 443 234,36	—		
н784O	—	—	—	634 736,51	1 443 234,49	—		
н785O	—	—	—	634 736,57	1 443 237,38	—		
н786O	—	—	—	634 737,85	1 443 237,34	—		
н787O	—	—	—	634 737,86	1 443 237,64	—		
н788O	—	—	—	634 738,82	1 443 237,59	—		
н789O	—	—	—	634 738,84	1 443 239,25	—		
н790O	—	—	—	634 737,83	1 443 239,32	—		

1	2	3	4	5	6	7	8	9
н791О	—	—	—	634 737,84	1 443 239,64	—	—	$\sqrt{(0,07^2 + 0,07^2)}$
н792О	—	—	—	634 736,68	1 443 239,66	—		
н793О	—	—	—	634 736,69	1 443 240,72	—		
н794О	—	—	—	634 730,24	1 443 240,76	—		
н795О	—	—	—	634 730,24	1 443 238,25	—		
н796О	—	—	—	634 733,12	1 443 238,21	—		
н797О	—	—	—	634 733,04	1 443 234,54	—		
н798О	—	—	—	634 722,87	1 443 234,77	—		
н799О	—	—	—	634 722,87	1 443 239,07	—		
н800О	—	—	—	634 722,42	1 443 239,09	—		
н801О	—	—	—	634 722,42	1 443 237,93	—		
н802О	—	—	—	634 716,79	1 443 237,96	—		
н803О	—	—	—	634 716,82	1 443 239,04	—		
н804О	—	—	—	634 716,39	1 443 239,05	—		
н805О	—	—	—	634 716,39	1 443 238,73	—		
н769О	—	—	—	634 716,01	1 443 238,71	—		
н768О	—	—	—	634 716,01	1 443 225,26	—		
н806О	—	—	—	634 715,88	1 443 215,04	—		
н807О	—	—	—	634 722,37	1 443 214,94	—		
н808О	—	—	—	634 722,37	1 443 211,37	—		
н809О	—	—	—	634 726,62	1 443 211,31	—		
н810О	—	—	—	634 726,67	1 443 213,20	—		
н811О	—	—	—	634 733,19	1 443 213,01	—		
н759О	—	—	—	634 733,23	1 443 214,58	—		
н780О	—	—	—	634 743,00	1 443 214,58	—		

2. Сведения о характеристиках объекта недвижимости с кадастровым номером							51:20:0001310:74	:
№ п/п	Наименование характеристики					Значение характеристики		

1	2					3				
1.	Вид объекта недвижимости					Здание				
2.	Ранее присвоенный государственный учетный номер (инвентарный) здания, сооружения, объекта незавершенного строительства					—				
3.	Кадастровый номер земельного участка (земельных участков), в границах которого (которых) расположены здание, сооружение, объект незавершенного строительства					51:20:0001310:42				
4.	Уникальный учетный номер кадастрового квартала, в границах которого расположены здание, сооружение, объект незавершенного строительства					51:20:0001310				
5.	Сведения об адресе здания, сооружения, объекта незавершенного строительства					8372514d-7b14-4f7f-b8cb-e0ef343be80a				
5.1.	Сведения об ином месте нахождения здания, сооружения, объекта незавершенного строительства, не являющегося объектом адресации, в структурированном виде					—				
5.2.	Дополнительные сведения о месте нахождения здания, сооружения, объекта незавершенного строительства					—				
6.	Иные сведения					—				
3. Пояснения к сведениям об объекте недвижимости с кадастровым номером 51:20:0001310:74 :										
1.	—									
1. Сведения о характерных точках контура объекта недвижимости с кадастровым номером 51:20:0001310:75 :										
Система координат МСК-51, зона 1 Зона № 1										
Обоз- начение харак- терных точек границ	Содержатся в Едином государственном реестре недвижимости			Определены в ходе выполнения комплексных кадастровых работ			Метод определения координат	Формулы, примененные для расчета средней квадратической погрешности определения координат характерных точек (Mt), м, с подставленными в такие формулы значениями и итоговые (вычисленные) значения Mt, м		
	координаты, м		Радиус, м	координаты, м		Радиус, м				
	X	Y	R	X	Y	R				
1	2	3	4	5	6	7	8	9		
н768О	—	—	—	634 716,01	1 443 225,26	—	—	$\sqrt{(0,07^2 + 0,07^2)}$		
н769О	—	—	—	634 716,01	1 443 238,71	—				
н770О	—	—	—	634 670,81	1 443 239,35	—				
н771О	—	—	—	634 670,54	1 443 225,93	—				

1	2	3	4	5	6	7	8	9
н772О	—	—	—	634 680,37	1 443 225,70	—	—	$\sqrt{(0,07^2 + 0,07^2)}$
н773О	—	—	—	634 680,32	1 443 223,04	—		
н774О	—	—	—	634 684,49	1 443 222,97	—		
н775О	—	—	—	634 684,51	1 443 225,68	—		
н776О	—	—	—	634 702,41	1 443 225,43	—		
н777О	—	—	—	634 702,35	1 443 222,82	—		
н778О	—	—	—	634 706,31	1 443 222,80	—		
н779О	—	—	—	634 706,37	1 443 225,36	—		
н768О	—	—	—	634 716,01	1 443 225,26	—		

2. Сведения о характеристиках объекта недвижимости с кадастровым номером 51:20:0001310:75 :

№ п/п	Наименование характеристики	Значение характеристики
1	2	3
1.	Вид объекта недвижимости	Здание
2.	Ранее присвоенный государственный учетный номер (инвентарный) здания, сооружения, объекта незавершенного строительства	—
3.	Кадастровый номер земельного участка (земельных участков), в границах которого (которых) расположены здание, сооружение, объект незавершенного строительства	51:20:0001310:42
4.	Уникальный учетный номер кадастрового квартала, в границах которого расположены здание, сооружение, объект незавершенного строительства	51:20:0001310
5.	Сведения об адресе здания, сооружения, объекта незавершенного строительства	8fbedfdc-8d44-44bd-ba31-68fe20b04b04
5.1.	Сведения об ином месте нахождения здания, сооружения, объекта незавершенного строительства, не являющегося объектом адресации, в структурированном виде	—
5.2.	Дополнительные сведения о месте нахождения здания, сооружения, объекта незавершенного строительства	—
6.	Иные сведения	—

3. Пояснения к сведениям об объекте недвижимости с кадастровым номером 51:20:0001310:75 :

1.	—
----	---

I. Сведения о характерных точках контура объекта недвижимости с кадастровым номером							51:20:0001310:76		:
Система координат				МСК-51, зона 1			Зона №		1
Обоз- начение харак- терных точек границ	Содержатся в Едином государственном реестре недвижимости			Определены в ходе выполнения комплексных кадастровых работ			Метод определения координат	Формулы, примененные для расчета средней квадратической погрешности определения координат характерных точек (Mt), м, с подставленными в такие формулы значениями и итоговые (вычисленные) значения Mt, м	
	координаты, м		Радиус, м	координаты, м		Радиус, м			
	X	Y	R	X	Y	R			
1	2	3	4	5	6	7	8	9	
н1036О	—	—	—	634 636,08	1 443 156,88	—	—	$\sqrt{(0,07^2 + 0,07^2)}$	
н1037О	—	—	—	634 636,16	1 443 171,90	—			
н1038О	—	—	—	634 625,56	1 443 171,97	—			
н1039О	—	—	—	634 625,68	1 443 185,05	—			
н1040О	—	—	—	634 636,20	1 443 184,98	—			
н1070О	—	—	—	634 636,23	1 443 185,65	—			
н1071О	—	—	—	634 640,73	1 443 185,65	—			
н1072О	—	—	—	634 640,73	1 443 187,78	—			
н1073О	—	—	—	634 640,73	1 443 197,65	—			
н1073О	—	—	—	634 626,16	1 443 197,65	—			
н1074О	—	—	—	634 626,16	1 443 201,67	—			
н1075О	—	—	—	634 622,58	1 443 201,67	—			
н1076О	—	—	—	634 622,58	1 443 197,60	—			
н1077О	—	—	—	634 587,87	1 443 197,60	—			
н1078О	—	—	—	634 587,87	1 443 202,58	—			
н1079О	—	—	—	634 584,18	1 443 202,58	—			
н1080О	—	—	—	634 584,18	1 443 197,67	—			
н1042О	—	—	—	634 569,08	1 443 197,61	—			
н1043О	—	—	—	634 569,05	1 443 195,36	—			
н1044О	—	—	—	634 567,64	1 443 195,36	—			

1	2	3	4	5	6	7	8	9
Н1045О	—	—	—	634 567,75	1 443 190,93	—	—	$\sqrt{(0,07^2 + 0,07^2)}$
Н1046О	—	—	—	634 569,00	1 443 190,94	—		
Н1047О	—	—	—	634 569,02	1 443 185,67	—		
Н1054О	—	—	—	634 583,72	1 443 185,20	—		
Н1055О	—	—	—	634 583,73	1 443 172,18	—		
Н1056О	—	—	—	634 573,17	1 443 172,22	—		
Н1063О	—	—	—	634 573,07	1 443 157,21	—		
Н1064О	—	—	—	634 580,96	1 443 157,16	—		
Н1065О	—	—	—	634 580,99	1 443 159,59	—		
Н1066О	—	—	—	634 583,73	1 443 159,54	—		
Н1067О	—	—	—	634 583,64	1 443 155,51	—		
Н1068О	—	—	—	634 587,27	1 443 155,48	—		
Н1069О	—	—	—	634 587,31	1 443 159,51	—		
Н1081О	—	—	—	634 589,95	1 443 159,52	—		
Н1082О	—	—	—	634 589,92	1 443 157,12	—		
Н1083О	—	—	—	634 597,84	1 443 156,88	—		
Н1084О	—	—	—	634 597,84	1 443 171,83	—		
Н1085О	—	—	—	634 587,92	1 443 171,83	—		
Н1086О	—	—	—	634 587,92	1 443 185,30	—		
Н1087О	—	—	—	634 597,74	1 443 184,98	—		
Н1088О	—	—	—	634 597,74	1 443 183,85	—		
Н1089О	—	—	—	634 612,52	1 443 183,85	—		
Н1090О	—	—	—	634 612,52	1 443 185,65	—		
Н1091О	—	—	—	634 622,37	1 443 185,65	—		
Н1092О	—	—	—	634 622,37	1 443 172,20	—		
Н1093О	—	—	—	634 611,82	1 443 172,20	—		
Н1094О	—	—	—	634 611,48	1 443 157,00	—		

1	2	3	4	5	6	7	8	9
н1095О	—	—	—	634 619,30	1 443 156,94	—	—	$\sqrt{(0,07^2 + 0,07^2)}$
н1096О	—	—	—	634 619,30	1 443 159,34	—		
н1097О	—	—	—	634 622,12	1 443 159,35	—		
н1098О	—	—	—	634 622,12	1 443 153,62	—		
н1099О	—	—	—	634 625,88	1 443 153,62	—		
н1100О	—	—	—	634 625,88	1 443 159,29	—		
н1101О	—	—	—	634 628,32	1 443 159,29	—		
н1102О	—	—	—	634 628,32	1 443 156,88	—		
н1036О	—	—	—	634 636,08	1 443 156,88	—		

2. Сведения о характеристиках объекта недвижимости с кадастровым номером 51:20:0001310:76 :

№ п/п	Наименование характеристики	Значение характеристики
1	2	3
1.	Вид объекта недвижимости	Здание
2.	Ранее присвоенный государственный учетный номер (инвентарный) здания, сооружения, объекта незавершенного строительства	—
3.	Кадастровый номер земельного участка (земельных участков), в границах которого (которых) расположены здание, сооружение, объект незавершенного строительства	51:20:0001310:41
4.	Уникальный учетный номер кадастрового квартала, в границах которого расположены здание, сооружение, объект незавершенного строительства	51:20:0001310
5.	Сведения об адресе здания, сооружения, объекта незавершенного строительства	d9d4853f-1b4f-4930-bd5a-72172f0d4adb
5.1.	Сведения об ином месте нахождения здания, сооружения, объекта незавершенного строительства, не являющегося объектом адресации, в структурированном виде	—
5.2.	Дополнительные сведения о месте нахождения здания, сооружения, объекта незавершенного строительства	—
6.	Иные сведения	—

3. Пояснения к сведениям об объекте недвижимости с кадастровым номером 51:20:0001310:76 :

1.	—
----	---

1. Сведения о характерных точках контура объекта недвижимости с кадастровым номером							51:20:0001310:77	
Система координат				МСК-51, зона 1			Зона № 1	
Обоз- начение харак- терных точек границ	Содержатся в Едином государственном реестре недвижимости			Определены в ходе выполнения комплексных кадастровых работ			Метод определения координат	Формулы, примененные для расчета средней квадратической погрешности определения координат характерных точек (Mt), м, с подставленными в такие формулы значениями и итоговые (вычисленные) значения Mt, м
	координаты, м		Радиус, м	координаты, м		Радиус, м		
	X	Y	R	X	Y	R		
1	2	3	4	5	6	7	8	9
н812О	—	—	—	634 613,00	1 443 260,59	—	—	$\sqrt{(0,07^2 + 0,07^2)}$
н813О	—	—	—	634 603,52	1 443 270,27	—		
н814О	—	—	—	634 600,95	1 443 267,78	—		
н815О	—	—	—	634 599,01	1 443 269,65	—		
н816О	—	—	—	634 597,12	1 443 267,82	—		
н817О	—	—	—	634 599,06	1 443 265,82	—		
н818О	—	—	—	634 596,31	1 443 264,69	—		
н655О	—	—	—	634 589,66	1 443 264,81	—		
н654О	—	—	—	634 589,66	1 443 251,22	—		
н819О	—	—	—	634 599,46	1 443 251,22	—		
н820О	—	—	—	634 599,28	1 443 252,47	—		
н821О	—	—	—	634 602,39	1 443 252,39	—		
н822О	—	—	—	634 604,83	1 443 254,69	—		
н823О	—	—	—	634 608,56	1 443 251,28	—		
н824О	—	—	—	634 610,40	1 443 253,25	—		
н825О	—	—	—	634 608,03	1 443 255,75	—		
н812О	—	—	—	634 613,00	1 443 260,59	—		
2. Сведения о характеристиках объекта недвижимости с кадастровым номером							51:20:0001310:77	
№ п/п	Наименование характеристики				Значение характеристики			
1	2				3			
1.	Вид объекта недвижимости				Здание			

1	2					3		
2.	Ранее присвоенный государственный учетный номер (инвентарный) здания, сооружения, объекта незавершенного строительства					—		
3.	Кадастровый номер земельного участка (земельных участков), в границах которого (которых) расположены здание, сооружение, объект незавершенного строительства					51:20:0001310:12		
4.	Уникальный учетный номер кадастрового квартала, в границах которого расположены здание, сооружение, объект незавершенного строительства					51:20:0001310		
5.	Сведения об адресе здания, сооружения, объекта незавершенного строительства					8b2d3e99-01dc-4a91-a139-3159e0c59fd1		
5.1.	Сведения об ином месте нахождения здания, сооружения, объекта незавершенного строительства, не являющегося объектом адресации, в структурированном виде					—		
5.2.	Дополнительные сведения о месте нахождения здания, сооружения, объекта незавершенного строительства					—		
6.	Иные сведения					—		
3. Пояснения к сведениям об объекте недвижимости с кадастровым номером 51:20:0001310:77 :								
1.	—							
1. Сведения о характерных точках контура объекта недвижимости с кадастровым номером 51:20:0001310:78 :								
Система координат МСК-51, зона 1 Зона № 1								
Обозначение характерных точек границ	Содержатся в Едином государственном реестре недвижимости			Определены в ходе выполнения комплексных кадастровых работ			Метод определения координат	Формулы, примененные для расчета средней квадратической погрешности определения координат характерных точек (Mt), м, с подставленными в такие формулы значениями и итоговые (вычисленные) значения Mt, м
	координаты, м		Радиус, м	координаты, м		Радиус, м		
	X	Y	R	X	Y	R		
1	2	3	4	5	6	7	8	9
н812О	—	—	—	634 613,00	1 443 260,59	—	—	$\sqrt{(0,07^2 + 0,07^2)}$
н826О	—	—	—	634 649,96	1 443 296,63	—		
н827О	—	—	—	634 640,09	1 443 305,93	—		
н828О	—	—	—	634 628,66	1 443 294,76	—		

1	2	3	4	5	6	7	8	9
н829О	—	—	—	634 626,56	1 443 297,00	—	—	$\sqrt{(0,07^2 + 0,07^2)}$
н830О	—	—	—	634 623,45	1 443 294,00	—		
н831О	—	—	—	634 625,62	1 443 291,73	—		
н832О	—	—	—	634 613,03	1 443 279,57	—		
н833О	—	—	—	634 611,21	1 443 281,43	—		
н834О	—	—	—	634 608,38	1 443 278,63	—		
н835О	—	—	—	634 610,21	1 443 276,74	—		
н813О	—	—	—	634 603,52	1 443 270,27	—		
н812О	—	—	—	634 613,00	1 443 260,59	—		

2. Сведения о характеристиках объекта недвижимости с кадастровым номером 51:20:0001310:78 :

№ п/п	Наименование характеристики	Значение характеристики
1	2	3
1.	Вид объекта недвижимости	Здание
2.	Ранее присвоенный государственный учетный номер (инвентарный) здания, сооружения, объекта незавершенного строительства	—
3.	Кадастровый номер земельного участка (земельных участков), в границах которого (которых) расположены здание, сооружение, объект незавершенного строительства	51:20:0001310:12
4.	Уникальный учетный номер кадастрового квартала, в границах которого расположены здание, сооружение, объект незавершенного строительства	51:20:0001310
5.	Сведения об адресе здания, сооружения, объекта незавершенного строительства	eccd1df5-ea41-4f81-9c08-d50a78878eac
5.1.	Сведения об ином месте нахождения здания, сооружения, объекта незавершенного строительства, не являющегося объектом адресации, в структурированном виде	—
5.2.	Дополнительные сведения о месте нахождения здания, сооружения, объекта незавершенного строительства	—
6.	Иные сведения	—

3. Пояснения к сведениям об объекте недвижимости с кадастровым номером 51:20:0001310:78 :

1.	—
----	---

1. Сведения о характеристных точках контура объекта недвижимости с кадастровым номером							51:20:0001310:79		:
Система координат				МСК-51, зона 1			Зона №		1
Обоз- начение харак- терных точек границ	Содержатся в Едином государственном реестре недвижимости			Определены в ходе выполнения комплексных кадастровых работ			Метод определения координат	Формулы, примененные для расчета средней квадратической погрешности определения координат характерных точек (Mt), м, с подставленными в такие формулы значениями и итоговые (вычисленные) значения Mt, м	
	координаты, м		Радиус, м	координаты, м		Радиус, м			
	X	Y	R	X	Y	R			
1	2	3	4	5	6	7	8	9	
н826О	—	—	—	634 649,96	1 443 296,63	—	—	$\sqrt{(0,07^2 + 0,07^2)}$	
н836О	—	—	—	634 651,93	1 443 298,55	—			
н837О	—	—	—	634 650,92	1 443 299,49	—			
н838О	—	—	—	634 653,27	1 443 301,77	—			
н839О	—	—	—	634 653,34	1 443 304,99	—			
н840О	—	—	—	634 654,70	1 443 304,99	—			
н841О	—	—	—	634 654,70	1 443 305,31	—			
н842О	—	—	—	634 657,15	1 443 305,27	—			
н843О	—	—	—	634 657,16	1 443 307,82	—			
н844О	—	—	—	634 654,71	1 443 307,85	—			
н845О	—	—	—	634 654,71	1 443 315,16	—			
н846О	—	—	—	634 641,29	1 443 315,16	—			
н847О	—	—	—	634 641,18	1 443 311,42	—			
н848О	—	—	—	634 637,55	1 443 311,34	—			
н849О	—	—	—	634 637,60	1 443 308,71	—			
н850О	—	—	—	634 641,70	1 443 308,71	—			
н827О	—	—	—	634 640,09	1 443 305,93	—			
н826О	—	—	—	634 649,96	1 443 296,63	—			
2. Сведения о характеристиках объекта недвижимости с кадастровым номером							51:20:0001310:79		:
№ п/п	Наименование характеристики				Значение характеристики				

1	2					3				
1.	Вид объекта недвижимости					Здание				
2.	Ранее присвоенный государственный учетный номер (инвентарный) здания, сооружения, объекта незавершенного строительства					—				
3.	Кадастровый номер земельного участка (земельных участков), в границах которого (которых) расположены здание, сооружение, объект незавершенного строительства					51:20:0001310:12				
4.	Уникальный учетный номер кадастрового квартала, в границах которого расположены здание, сооружение, объект незавершенного строительства					51:20:0001310				
5.	Сведения об адресе здания, сооружения, объекта незавершенного строительства					c59be644-f7ff-47f0-9909-e7b28632e0b9				
5.1.	Сведения об ином месте нахождения здания, сооружения, объекта незавершенного строительства, не являющегося объектом адресации, в структурированном виде					—				
5.2.	Дополнительные сведения о месте нахождения здания, сооружения, объекта незавершенного строительства					—				
6.	Иные сведения					—				
3. Пояснения к сведениям об объекте недвижимости с кадастровым номером 51:20:0001310:79 :										
1.	—									
1. Сведения о характерных точках контура объекта недвижимости с кадастровым номером 51:20:0001310:80 :										
Система координат МСК-51, зона 1 Зона № 1										
Обозначение характерных точек границ	Содержатся в Едином государственном реестре недвижимости			Определены в ходе выполнения комплексных кадастровых работ			Метод определения координат	Формулы, примененные для расчета средней квадратической погрешности определения координат характерных точек (Mt), м, с подставленными в такие формулы значениями и итоговые (вычисленные) значения Mt, м		
	координаты, м		Радиус, м	координаты, м		Радиус, м				
	X	Y	R	X	Y	R				
1	2	3	4	5	6	7	8	9		
n845O	—	—	—	634 654,71	1 443 315,16	—	—	$\sqrt{(0,07^2 + 0,07^2)}$		
n851O	—	—	—	634 655,63	1 443 359,75	—				
n875O	—	—	—	634 641,71	1 443 359,91	—				
n876O	—	—	—	634 641,62	1 443 350,13	—				

1	2	3	4	5	6	7	8	9
н877О	—	—	—	634 639,03	1 443 350,15	—	—	$\sqrt{(0,07^2 + 0,07^2)}$
н878О	—	—	—	634 639,03	1 443 346,20	—		
н879О	—	—	—	634 641,64	1 443 346,19	—		
н880О	—	—	—	634 641,48	1 443 328,20	—		
н881О	—	—	—	634 638,08	1 443 328,24	—		
н882О	—	—	—	634 638,04	1 443 324,10	—		
н883О	—	—	—	634 641,43	1 443 324,05	—		
н846О	—	—	—	634 641,29	1 443 315,16	—		
н845О	—	—	—	634 654,71	1 443 315,16	—		

2. Сведения о характеристиках объекта недвижимости с кадастровым номером 51:20:0001310:80 :

№ п/п	Наименование характеристики	Значение характеристики
1	2	3
1.	Вид объекта недвижимости	Здание
2.	Ранее присвоенный государственный учетный номер (инвентарный) здания, сооружения, объекта незавершенного строительства	—
3.	Кадастровый номер земельного участка (земельных участков), в границах которого (которых) расположены здание, сооружение, объект незавершенного строительства	51:20:0001310:12
4.	Уникальный учетный номер кадастрового квартала, в границах которого расположены здание, сооружение, объект незавершенного строительства	51:20:0001310
5.	Сведения об адресе здания, сооружения, объекта незавершенного строительства	5026dd52-81db-429b-8509-cb92bd062767
5.1.	Сведения об ином месте нахождения здания, сооружения, объекта незавершенного строительства, не являющегося объектом адресации, в структурированном виде	—
5.2.	Дополнительные сведения о месте нахождения здания, сооружения, объекта незавершенного строительства	—
6.	Иные сведения	—

3. Пояснения к сведениям об объекте недвижимости с кадастровым номером 51:20:0001310:80 :

1.	—
----	---

1. Сведения о характерных точках контура объекта недвижимости с кадастровым номером							51:20:0001310:81	:
Система координат			МСК-51, зона 1				Зона №	1
Обоз- начение харак- терных точек границ	Содержатся в Едином государственном реестре недвижимости			Определены в ходе выполнения комплексных кадастровых работ			Метод определения координат	Формулы, примененные для расчета средней квадратической погрешности определения координат характерных точек (Mt), м, с подставленными в такие формулы значениями и итоговые (вычисленные) значения Mt, м
	координаты, м		Радиус, м	координаты, м		Радиус, м		
	X	Y	R	X	Y	R		
1	2	3	4	5	6	7	8	9
н851О	—	—	—	634 655,63	1 443 359,75	—	—	$\sqrt{(0,07^2 + 0,07^2)}$
н852О	—	—	—	634 655,72	1 443 364,96	—		
н853О	—	—	—	634 652,34	1 443 364,98	—		
н854О	—	—	—	634 652,33	1 443 365,96	—		
н855О	—	—	—	634 651,56	1 443 365,98	—		
н856О	—	—	—	634 651,56	1 443 379,84	—		
н857О	—	—	—	634 645,42	1 443 379,97	—		
н858О	—	—	—	634 645,45	1 443 382,61	—		
н859О	—	—	—	634 646,97	1 443 382,56	—		
н860О	—	—	—	634 647,00	1 443 385,58	—		
н861О	—	—	—	634 640,49	1 443 385,58	—		
н862О	—	—	—	634 640,48	1 443 382,56	—		
н863О	—	—	—	634 641,90	1 443 382,55	—		
н864О	—	—	—	634 641,88	1 443 379,96	—		
н865О	—	—	—	634 625,25	1 443 380,09	—		
н866О	—	—	—	634 625,25	1 443 367,81	—		
н867О	—	—	—	634 623,07	1 443 367,85	—		
н868О	—	—	—	634 622,97	1 443 361,15	—		
н869О	—	—	—	634 624,50	1 443 361,12	—		
н870О	—	—	—	634 624,47	1 443 360,04	—		

1. Сведения о характерных точках контура объекта недвижимости с кадастровым номером							51:20:0001310:82	
Система координат				МСК-51, зона 1			Зона № 1	
Обозначение характерных точек границ	Содержатся в Едином государственном реестре недвижимости			Определены в ходе выполнения комплексных кадастровых работ			Метод определения координат	Формулы, примененные для расчета средней квадратической погрешности определения координат характерных точек (Mt), м, с подставленными в такие формулы значениями и итоговые (вычисленные) значения Mt, м
	координаты, м		Радиус, м	координаты, м		Радиус, м		
	X	Y	R	X	Y	R		
1	2	3	4	5	6	7	8	9
н896О	—	—	—	634 625,25	1 443 370,22	—	—	$\sqrt{(0,07^2 + 0,07^2)}$
н865О	—	—	—	634 625,25	1 443 380,09	—		
н897О	—	—	—	634 625,24	1 443 383,86	—		
н898О	—	—	—	634 579,47	1 443 384,64	—		
н899О	—	—	—	634 579,35	1 443 371,14	—		
н900О	—	—	—	634 589,05	1 443 370,94	—		
н901О	—	—	—	634 589,05	1 443 366,66	—		
н902О	—	—	—	634 593,35	1 443 366,64	—		
н903О	—	—	—	634 593,42	1 443 370,87	—		
н904О	—	—	—	634 611,06	1 443 370,68	—		
н905О	—	—	—	634 611,00	1 443 368,11	—		
н906О	—	—	—	634 614,98	1 443 368,01	—		
н907О	—	—	—	634 615,03	1 443 370,58	—		
н896О	—	—	—	634 625,25	1 443 370,22	—		
2. Сведения о характеристиках объекта недвижимости с кадастровым номером								
№ п/п	Наименование характеристики				Значение характеристики			
1	2				3			
1.	Вид объекта недвижимости				Здание			
2.	Ранее присвоенный государственный учетный номер (инвентарный) здания, сооружения, объекта незавершенного строительства				—			

1	2					3		
3.	Кадастровый номер земельного участка (земельных участков), в границах которого (которых) расположены здание, сооружение, объект незавершенного строительства					51:20:0001310:12		
4.	Уникальный учетный номер кадастрового квартала, в границах которого расположены здание, сооружение, объект незавершенного строительства					51:20:0001310		
5.	Сведения об адресе здания, сооружения, объекта незавершенного строительства					c9425a0e-6666-40af-89bb-c5c5eba77133		
5.1.	Сведения об ином месте нахождения здания, сооружения, объекта незавершенного строительства, не являющегося объектом адресации, в структурированном виде					—		
5.2.	Дополнительные сведения о месте нахождения здания, сооружения, объекта незавершенного строительства					—		
6.	Иные сведения					—		
3. Пояснения к сведениям об объекте недвижимости с кадастровым номером						51:20:0001310:82 :		
1.	—							
1. Сведения о характерных точках контура объекта недвижимости с кадастровым номером						51:20:0001310:83 :		
Система координат				МСК-51, зона 1		Зона № 1		
Обозначение характерных точек границ	Содержатся в Едином государственном реестре недвижимости			Определены в ходе выполнения комплексных кадастровых работ			Метод определения координат	Формулы, примененные для расчета средней квадратической погрешности определения координат характерных точек (Mt), м, с подставленными в такие формулы значениями и итоговые (вычисленные) значения Mt, м
	координаты, м		Радиус, м	координаты, м		Радиус, м		
	X	Y	R	X	Y	R		
1	2	3	4	5	6	7	8	9
н642О	—	—	—	634 502,73	1 443 313,97	—	—	$\sqrt{(0,07^2 + 0,07^2)}$
н653О	—	—	—	634 502,73	1 443 327,19	—		
н884О	—	—	—	634 495,58	1 443 327,34	—		
н885О	—	—	—	634 495,56	1 443 326,03	—		
н886О	—	—	—	634 492,33	1 443 326,08	—		
н887О	—	—	—	634 489,98	1 443 323,82	—		
н888О	—	—	—	634 489,01	1 443 324,79	—		

1	2	3	4	5	6	7	8	9
н889О	—	—	—	634 482,86	1 443 318,83	—	—	$\sqrt{(0,07^2 + 0,07^2)}$
н890О	—	—	—	634 491,88	1 443 309,61	—		
н891О	—	—	—	634 493,22	1 443 310,91	—		
н892О	—	—	—	634 495,15	1 443 308,75	—		
н893О	—	—	—	634 497,03	1 443 310,66	—		
н894О	—	—	—	634 495,42	1 443 313,04	—		
н895О	—	—	—	634 497,92	1 443 314,07	—		
н642О	—	—	—	634 502,73	1 443 313,97	—		

2. Сведения о характеристиках объекта недвижимости с кадастровым номером 51:20:0001310:83 :

№ п/п	Наименование характеристики	Значение характеристики
1	2	3
1.	Вид объекта недвижимости	Здание
2.	Ранее присвоенный государственный учетный номер (инвентарный) здания, сооружения, объекта незавершенного строительства	—
3.	Кадастровый номер земельного участка (земельных участков), в границах которого (которых) расположены здание, сооружение, объект незавершенного строительства	51:20:0001310:15
4.	Уникальный учетный номер кадастрового квартала, в границах которого расположены здание, сооружение, объект незавершенного строительства	51:20:0001310
5.	Сведения об адресе здания, сооружения, объекта незавершенного строительства	48d87663-90d1-4c30-af0a-efd0bdcd28dc
5.1.	Сведения об ином месте нахождения здания, сооружения, объекта незавершенного строительства, не являющегося объектом адресации, в структурированном виде	—
5.2.	Дополнительные сведения о месте нахождения здания, сооружения, объекта незавершенного строительства	—
6.	Иные сведения	—

3. Пояснения к сведениям об объекте недвижимости с кадастровым номером 51:20:0001310:83 :

1.	—
----	---

1. Сведения о характерных точках контура объекта недвижимости с кадастровым номером							51:20:0001310:84	
Система координат				МСК-51, зона 1			Зона № 1	
Обозначение характерных точек границ	Содержатся в Едином государственном реестре недвижимости			Определены в ходе выполнения комплексных кадастровых работ			Метод определения координат	Формулы, примененные для расчета средней квадратической погрешности определения координат характерных точек (Mt), м, с подставленными в такие формулы значениями и итоговые (вычисленные) значения Mt, м
	координаты, м		Радиус, м	координаты, м		Радиус, м		
	X	Y	R	X	Y	R		
1	2	3	4	5	6	7	8	9
н915О	—	—	—	634 459,43	1 443 278,12	—	—	$\sqrt{(0,07^2 + 0,07^2)}$
н923О	—	—	—	634 465,24	1 443 283,82	—		
н924О	—	—	—	634 467,51	1 443 281,36	—		
н925О	—	—	—	634 470,59	1 443 284,45	—		
н926О	—	—	—	634 468,28	1 443 286,78	—		
н890О	—	—	—	634 491,88	1 443 309,61	—		
н889О	—	—	—	634 482,86	1 443 318,83	—		
н916О	—	—	—	634 450,44	1 443 287,53	—		
н915О	—	—	—	634 459,43	1 443 278,12	—		
2. Сведения о характеристиках объекта недвижимости с кадастровым номером							51:20:0001310:84	
№ п/п	Наименование характеристики				Значение характеристики			
1	2				3			
1.	Вид объекта недвижимости				Здание			
2.	Ранее присвоенный государственный учетный номер (инвентарный) здания, сооружения, объекта незавершенного строительства				—			
3.	Кадастровый номер земельного участка (земельных участков), в границах которого (которых) расположены здание, сооружение, объект незавершенного строительства				51:20:0001310:15			
4.	Уникальный учетный номер кадастрового квартала, в границах которого расположены здание, сооружение, объект незавершенного строительства				51:20:0001310			

1	2					3		
5.	Сведения об адресе здания, сооружения, объекта незавершенного строительства					3b236f31-9793-432c-8b23-08bf82dd7f73		
5.1.	Сведения об ином месте нахождения здания, сооружения, объекта незавершенного строительства, не являющегося объектом адресации, в структурированном виде					—		
5.2.	Дополнительные сведения о месте нахождения здания, сооружения, объекта незавершенного строительства					—		
6.	Иные сведения					—		
3. Пояснения к сведениям об объекте недвижимости с кадастровым номером 51:20:0001310:84 :								
1. —								
1. Сведения о характерных точках контура объекта недвижимости с кадастровым номером 51:20:0001310:85 :								
Система координат МСК-51, зона 1 Зона № 1								
Обозначение характерных точек границ	Содержатся в Едином государственном реестре недвижимости			Определены в ходе выполнения комплексных кадастровых работ			Метод определения координат	Формулы, примененные для расчета средней квадратической погрешности определения координат характерных точек (Mt), м, с подставленными в такие формулы значениями и итоговые (вычисленные) значения Mt, м
	координаты, м		Радиус, м	координаты, м		Радиус, м		
	X	Y	R	X	Y	R		
1	2	3	4	5	6	7	8	9
н908O	—	—	—	634 452,63	1 443 264,57	—	—	$\sqrt{(0,07^2 + 0,07^2)}$
н909O	—	—	—	634 452,70	1 443 267,26	—		
н910O	—	—	—	634 456,09	1 443 267,23	—		
н911O	—	—	—	634 456,09	1 443 269,91	—		
н912O	—	—	—	634 452,72	1 443 269,91	—		
н913O	—	—	—	634 452,74	1 443 270,36	—		
н914O	—	—	—	634 453,79	1 443 272,74	—		
н915O	—	—	—	634 459,43	1 443 278,12	—		
н916O	—	—	—	634 450,44	1 443 287,53	—		
н917O	—	—	—	634 442,76	1 443 280,07	—		
н918O	—	—	—	634 443,70	1 443 279,15	—		

1. Система координат							МСК-51, зона 1		Зона № 1	
Обоз- начение харак- терных точек границ	Содержатся в Едином государственном реестре недвижимости			Определены в ходе выполнения комплексных кадастровых работ			Метод определения координат	Формулы, примененные для расчета средней квадратической погрешности определения координат характерных точек (Mt), м, с подставленными в такие формулы значениями и итоговые (вычисленные) значения Mt, м		
	координаты, м		Радиус, м	координаты, м		Радиус, м				
	X	Y	R	X	Y	R				
1	2	3	4	5	6	7	8	9		
н538О	—	—	—	634 617,37	1 442 955,88	—	—	$\sqrt{(0,07^2 + 0,07^2)}$		
н539О	—	—	—	634 603,94	1 442 956,12	—				
н540О	—	—	—	634 604,16	1 442 965,93	—				
н490О	—	—	—	634 601,61	1 442 965,96	—				
н491О	—	—	—	634 601,60	1 442 967,53	—				
н492О	—	—	—	634 601,41	1 442 967,53	—				
н493О	—	—	—	634 601,42	1 442 968,30	—				
н494О	—	—	—	634 601,63	1 442 968,28	—				
н495О	—	—	—	634 601,69	1 442 969,98	—				
н496О	—	—	—	634 604,25	1 442 969,89	—				
н497О	—	—	—	634 604,59	1 442 987,88	—				
н498О	—	—	—	634 602,02	1 442 987,93	—				
н499О	—	—	—	634 602,11	1 442 992,14	—				
н500О	—	—	—	634 604,64	1 442 991,99	—				
н501О	—	—	—	634 604,78	1 442 998,36	—				
н502О	—	—	—	634 603,93	1 442 998,38	—				
н503О	—	—	—	634 603,91	1 443 001,51	—				
н504О	—	—	—	634 604,81	1 443 001,42	—				
н505О	—	—	—	634 604,80	1 443 001,68	—				
н506О	—	—	—	634 618,22	1 443 001,42	—				

1	2	3	4	5	6	7	8	9
н538О	—	—	—	634 617,37	1 442 955,88	—	—	$\sqrt{(0,07^2 + 0,07^2)}$
2. Сведения о характеристиках объекта недвижимости с кадастровым номером							51:20:0001310:86 :	
№ п/п	Наименование характеристики					Значение характеристики		
1	2					3		
1.	Вид объекта недвижимости					Здание		
2.	Ранее присвоенный государственный учетный номер (инвентарный) здания, сооружения, объекта незавершенного строительства					—		
3.	Кадастровый номер земельного участка (земельных участков), в границах которого (которых) расположены здание, сооружение, объект незавершенного строительства					51:20:0001310:14		
4.	Уникальный учетный номер кадастрового квартала, в границах которого расположены здание, сооружение, объект незавершенного строительства					51:20:0001310		
5.	Сведения об адресе здания, сооружения, объекта незавершенного строительства					84486a91-a690-4abe-93cc-518615225d78		
5.1.	Сведения об ином месте нахождения здания, сооружения, объекта незавершенного строительства, не являющегося объектом адресации, в структурированном виде					—		
5.2.	Дополнительные сведения о месте нахождения здания, сооружения, объекта незавершенного строительства					—		
6.	Иные сведения					—		
3. Пояснения к сведениям об объекте недвижимости с кадастровым номером							51:20:0001310:86 :	
1.	—							
1. Сведения о характерных точках контура объекта недвижимости с кадастровым номером							51:20:0001310:88 :	
Система координат				МСК-51, зона 1			Зона № 1	
Обозначение характерных точек границ	Содержатся в Едином государственном реестре недвижимости			Определены в ходе выполнения комплексных кадастровых работ			Метод определения координат	Формулы, примененные для расчета средней квадратической погрешности определения координат характерных точек (Mt), м, с подставленными в такие формулы значениями и итоговые (вычисленные) значения Mt, м
	координаты, м		Радиус, м	координаты, м		Радиус, м		
	X	Y	R	X	Y	R		
1	2	3	4	5	6	7	8	9

1	2	3	4	5	6	7	8	9
н541О	—	—	—	634 438,71	1 443 036,14	—	—	$\sqrt{(0,07^2 + 0,07^2)}$
н542О	—	—	—	634 447,80	1 443 044,87	—		
н543О	—	—	—	634 449,99	1 443 042,40	—		
н544О	—	—	—	634 452,42	1 443 044,76	—		
н545О	—	—	—	634 450,27	1 443 047,21	—		
н546О	—	—	—	634 456,56	1 443 053,11	—		
н547О	—	—	—	634 438,22	1 443 072,09	—		
н548О	—	—	—	634 439,11	1 443 072,95	—		
н549О	—	—	—	634 439,40	1 443 072,90	—		
н550О	—	—	—	634 439,95	1 443 073,41	—		
н551О	—	—	—	634 438,18	1 443 075,24	—		
н552О	—	—	—	634 437,68	1 443 074,76	—		
н553О	—	—	—	634 437,65	1 443 074,46	—		
н554О	—	—	—	634 436,69	1 443 073,66	—		
н555О	—	—	—	634 433,76	1 443 076,73	—		
н556О	—	—	—	634 430,41	1 443 073,48	—		
н557О	—	—	—	634 429,45	1 443 074,37	—		
н558О	—	—	—	634 427,64	1 443 072,53	—		
н559О	—	—	—	634 419,14	1 443 081,49	—		
н560О	—	—	—	634 444,56	1 443 106,18	—		
н561О	—	—	—	634 435,89	1 443 115,15	—		
н562О	—	—	—	634 410,37	1 443 090,48	—		
н563О	—	—	—	634 388,59	1 443 113,02	—		
н564О	—	—	—	634 408,73	1 443 132,57	—		
н565О	—	—	—	634 409,66	1 443 131,56	—		
н566О	—	—	—	634 413,36	1 443 135,08	—		
н567О	—	—	—	634 412,44	1 443 136,15	—		

1	2	3	4	5	6	7	8	9
н568О	—	—	—	634 414,10	1 443 137,77	—	—	$\sqrt{(0,07^2 + 0,07^2)}$
н569О	—	—	—	634 405,34	1 443 146,86	—		
н570О	—	—	—	634 384,30	1 443 126,74	—		
н571О	—	—	—	634 382,61	1 443 128,48	—		
н572О	—	—	—	634 380,26	1 443 126,19	—		
н573О	—	—	—	634 382,01	1 443 124,45	—		
н574О	—	—	—	634 370,61	1 443 113,46	—		
н575О	—	—	—	634 388,27	1 443 095,18	—		
н576О	—	—	—	634 382,46	1 443 089,70	—		
н577О	—	—	—	634 386,62	1 443 085,32	—		
н578О	—	—	—	634 392,37	1 443 090,95	—		
н579О	—	—	—	634 410,05	1 443 072,73	—		
н580О	—	—	—	634 413,49	1 443 076,03	—		
н581О	—	—	—	634 422,88	1 443 066,22	—		
н582О	—	—	—	634 415,99	1 443 059,58	—		
н541О	—	—	—	634 438,71	1 443 036,14	—		
2. Сведения о характеристиках объекта недвижимости с кадастровым номером							51:20:0001310:88	:
№ п/п	Наименование характеристики					Значение характеристики		
1	2					3		
1.	Вид объекта недвижимости					Здание		
2.	Ранее присвоенный государственный учетный номер (инвентарный) здания, сооружения, объекта незавершенного строительства					—		
3.	Кадастровый номер земельного участка (земельных участков), в границах которого (которых) расположены здание, сооружение, объект незавершенного строительства					51:20:0001310:6		
4.	Уникальный учетный номер кадастрового квартала, в границах которого расположены здание, сооружение, объект незавершенного строительства					51:20:0001310		

1	2					3		
5.	Сведения об адресе здания, сооружения, объекта незавершенного строительства					222bf101-f649-4517-bfc1-7c52043e7e33		
5.1.	Сведения об ином месте нахождения здания, сооружения, объекта незавершенного строительства, не являющегося объектом адресации, в структурированном виде					—		
5.2.	Дополнительные сведения о месте нахождения здания, сооружения, объекта незавершенного строительства					—		
6.	Иные сведения					—		
3. Пояснения к сведениям об объекте недвижимости с кадастровым номером 51:20:0001310:88 :								
1.	—							
1. Сведения о характерных точках контура объекта недвижимости с кадастровым номером 51:20:0001310:89 :								
Система координат			МСК-51, зона 1				Зона № 1	
Обозначение характерных точек границ	Содержатся в Едином государственном реестре недвижимости			Определены в ходе выполнения комплексных кадастровых работ			Метод определения координат	Формулы, примененные для расчета средней квадратической погрешности определения координат характерных точек (Mt), м, с подставленными в такие формулы значениями и итоговые (вычисленные) значения Mt, м
	координаты, м		Радиус, м	координаты, м		Радиус, м		
	X	Y	R	X	Y	R		
1	2	3	4	5	6	7	8	9
н945О	—	—	—	634 738,63	1 443 120,61	—	—	$\sqrt{(0,07^2 + 0,07^2)}$
н946О	—	—	—	634 738,62	1 443 120,07	—		
н947О	—	—	—	634 737,42	1 443 120,08	—		
н948О	—	—	—	634 737,31	1 443 113,72	—		
н949О	—	—	—	634 734,52	1 443 113,71	—		
н950О	—	—	—	634 734,54	1 443 110,49	—		
н951О	—	—	—	634 737,31	1 443 110,48	—		
н952О	—	—	—	634 737,25	1 443 107,95	—		
н953О	—	—	—	634 738,55	1 443 107,94	—		
н954О	—	—	—	634 738,54	1 443 097,55	—		
н955О	—	—	—	634 741,05	1 443 097,52	—		

1	2	3	4	5	6	7	8	9
Н9560	—	—	—	634 741,04	1 443 100,79	—	—	$\sqrt{(0,07^2 + 0,07^2)}$
Н9570	—	—	—	634 742,64	1 443 100,73	—		
Н9580	—	—	—	634 742,57	1 443 095,63	—		
Н9590	—	—	—	634 746,71	1 443 095,62	—		
Н9600	—	—	—	634 746,69	1 443 094,81	—		
Н9610	—	—	—	634 745,58	1 443 094,83	—		
Н9620	—	—	—	634 745,55	1 443 092,43	—		
Н9630	—	—	—	634 755,10	1 443 092,21	—		
Н9910	—	—	—	634 755,10	1 443 093,86	—		
Н9900	—	—	—	634 758,11	1 443 093,83	—		
Н9640	—	—	—	634 758,13	1 443 095,52	—		
Н9650	—	—	—	634 763,16	1 443 095,49	—		
Н9660	—	—	—	634 763,17	1 443 095,03	—		
Н9670	—	—	—	634 764,09	1 443 095,03	—		
Н9680	—	—	—	634 764,08	1 443 095,49	—		
Н9690	—	—	—	634 772,47	1 443 095,42	—		
Н9700	—	—	—	634 772,47	1 443 091,43	—		
Н9710	—	—	—	634 772,54	1 443 091,42	—		
Н9720	—	—	—	634 772,54	1 443 090,76	—		
Н9730	—	—	—	634 773,08	1 443 090,76	—		
Н9740	—	—	—	634 773,09	1 443 092,54	—		
Н9750	—	—	—	634 773,17	1 443 095,41	—		
Н9760	—	—	—	634 780,06	1 443 095,35	—		
Н9770	—	—	—	634 780,07	1 443 096,13	—		
Н9780	—	—	—	634 779,67	1 443 096,15	—		
Н9790	—	—	—	634 779,73	1 443 107,44	—		
Н9800	—	—	—	634 782,52	1 443 107,39	—		

1	2	3	4	5	6	7	8	9
н981О	—	—	—	634 782,52	1 443 107,85	—	—	$\sqrt{(0,07^2 + 0,07^2)}$
н982О	—	—	—	634 783,98	1 443 107,78	—		
н983О	—	—	—	634 783,99	1 443 108,33	—		
н984О	—	—	—	634 784,14	1 443 108,32	—		
н985О	—	—	—	634 784,21	1 443 113,30	—		
н986О	—	—	—	634 784,05	1 443 113,31	—		
н987О	—	—	—	634 784,05	1 443 113,74	—		
н988О	—	—	—	634 782,63	1 443 113,77	—		
н989О	—	—	—	634 782,74	1 443 120,42	—		
н945О	—	—	—	634 738,63	1 443 120,61	—		

2. Сведения о характеристиках объекта недвижимости с кадастровым номером 51:20:0001310:89 :

№ п/п	Наименование характеристики	Значение характеристики
1	2	3
1.	Вид объекта недвижимости	Здание
2.	Ранее присвоенный государственный учетный номер (инвентарный) здания, сооружения, объекта незавершенного строительства	—
3.	Кадастровый номер земельного участка (земельных участков), в границах которого (которых) расположены здание, сооружение, объект незавершенного строительства	51:20:0001310:3
4.	Уникальный учетный номер кадастрового квартала, в границах которого расположены здание, сооружение, объект незавершенного строительства	51:20:0001310
5.	Сведения об адресе здания, сооружения, объекта незавершенного строительства	183053, Российская Федерация, Мурманская область, город Мурманск городской округ, Мурманск город, Шабалина улица, дом 15
5.1.	Сведения об ином месте нахождения здания, сооружения, объекта незавершенного строительства, не являющегося объектом адресации, в структурированном виде	—
5.2.	Дополнительные сведения о месте нахождения здания, сооружения, объекта незавершенного строительства	—
6.	Иные сведения	—

3. Пояснения к сведениям об объекте недвижимости с кадастровым номером 51:20:0001310:89 :

1.	—											
1. Сведения о характерных точках контура объекта недвижимости с кадастровым номером							51:20:0001310:90					:
Система координат				МСК-51, зона 1				Зона №				1
Обоз- начение харак- терных точек границ	Содержатся в Едином государственном реестре недвижимости			Определены в ходе выполнения комплексных кадастровых работ			Метод определения координат	Формулы, примененные для расчета средней квадратической погрешности определения координат характерных точек (Mt), м, с подставленными в такие формулы значениями и итоговые (вычисленные) значения Mt, м				
	координаты, м		Радиус, м	координаты, м		Радиус, м						
	X	Y	R	X	Y	R						
1	2	3	4	5	6	7	8	9				
н265О	—	—	—	634 671,81	1 442 987,79	—	—	$\sqrt{(0,07^2 + 0,07^2)}$				
н266О	—	—	—	634 671,81	1 442 988,34	—						
н267О	—	—	—	634 671,56	1 442 988,34	—						
н268О	—	—	—	634 671,60	1 442 995,50	—						
н269О	—	—	—	634 671,70	1 442 995,49	—						
н270О	—	—	—	634 671,69	1 442 996,22	—						
н271О	—	—	—	634 671,60	1 442 996,22	—						
н272О	—	—	—	634 671,67	1 443 001,50	—						
н273О	—	—	—	634 671,79	1 443 001,50	—						
н274О	—	—	—	634 671,79	1 443 002,15	—						
н275О	—	—	—	634 671,69	1 443 002,15	—						
н276О	—	—	—	634 671,76	1 443 007,50	—						
н277О	—	—	—	634 671,83	1 443 007,50	—						
н278О	—	—	—	634 671,83	1 443 008,12	—						
н279О	—	—	—	634 671,76	1 443 008,13	—						
н280О	—	—	—	634 671,79	1 443 013,47	—						
н281О	—	—	—	634 671,91	1 443 013,48	—						
н282О	—	—	—	634 671,91	1 443 014,12	—						
н283О	—	—	—	634 671,81	1 443 014,12	—						

1	2	3	4	5	6	7	8	9
н284О	—	—	—	634 671,92	1 443 019,79	—	—	$\sqrt{(0,07^2 + 0,07^2)}$
н285О	—	—	—	634 672,17	1 443 019,77	—		
н286О	—	—	—	634 672,18	1 443 020,26	—		
н287О	—	—	—	634 664,97	1 443 020,40	—		
н288О	—	—	—	634 664,96	1 443 019,90	—		
н289О	—	—	—	634 665,22	1 443 019,89	—		
н290О	—	—	—	634 665,14	1 443 014,21	—		
н291О	—	—	—	634 664,88	1 443 014,20	—		
н292О	—	—	—	634 664,87	1 443 013,56	—		
н293О	—	—	—	634 665,13	1 443 013,55	—		
н294О	—	—	—	634 665,05	1 443 008,20	—		
н295О	—	—	—	634 664,77	1 443 008,20	—		
н296О	—	—	—	634 664,78	1 443 007,59	—		
н297О	—	—	—	634 665,01	1 443 007,59	—		
н298О	—	—	—	634 664,95	1 443 002,23	—		
н299О	—	—	—	634 664,69	1 443 002,23	—		
н300О	—	—	—	634 664,68	1 443 001,61	—		
н301О	—	—	—	634 664,92	1 443 001,61	—		
н302О	—	—	—	634 664,92	1 442 997,95	—		
н303О	—	—	—	634 664,39	1 442 997,96	—		
н304О	—	—	—	634 664,38	1 442 997,20	—		
н305О	—	—	—	634 664,86	1 442 997,20	—		
н306О	—	—	—	634 664,86	1 442 995,90	—		
н307О	—	—	—	634 664,34	1 442 995,90	—		
н308О	—	—	—	634 664,33	1 442 995,11	—		
н309О	—	—	—	634 664,85	1 442 995,11	—		
н310О	—	—	—	634 664,78	1 442 988,40	—		

1. Сведения о характерных точках контура объекта недвижимости с кадастровым номером 51:20:0001310:101:

Система координат МСК-51, зона 1							Зона № 1	
Обозначение характерных точек границ	Содержатся в Едином государственном реестре недвижимости			Определены в ходе выполнения комплексных кадастровых работ			Метод определения координат	Формулы, примененные для расчета средней квадратической погрешности определения координат характерных точек (Mt), м, с подставленными в такие формулы значениями и итоговые (вычисленные) значения Mt, м
	координаты, м		Радиус, м	координаты, м		Радиус, м		
	X	Y	R	X	Y	R		
1	2	3	4	5	6	7	8	9
н654О	—	—	—	634 589,66	1 443 251,22	—	—	$\sqrt{(0,07^2 + 0,07^2)}$
н655О	—	—	—	634 589,66	1 443 264,81	—		
н656О	—	—	—	634 577,23	1 443 265,04	—		
н657О	—	—	—	634 577,27	1 443 267,64	—		
н658О	—	—	—	634 572,98	1 443 267,70	—		
н659О	—	—	—	634 572,99	1 443 265,05	—		
н660О	—	—	—	634 547,49	1 443 265,31	—		
н661О	—	—	—	634 547,54	1 443 267,89	—		
н662О	—	—	—	634 543,53	1 443 267,96	—		
н663О	—	—	—	634 543,50	1 443 265,37	—		
н664О	—	—	—	634 530,50	1 443 265,50	—		
н665О	—	—	—	634 530,29	1 443 251,83	—		
н654О	—	—	—	634 589,66	1 443 251,22	—		

2. Сведения о характеристиках объекта недвижимости с кадастровым номером 51:20:0001310:101:

№ п/п	Наименование характеристики	Значение характеристики
1	2	3
1.	Вид объекта недвижимости	Здание
2.	Ранее присвоенный государственный учетный номер (инвентарный) здания, сооружения, объекта незавершенного строительства	—

1	2				3				
3.	Кадастровый номер земельного участка (земельных участков), в границах которого (которых) расположены здание, сооружение, объект незавершенного строительства				51:20:0001310:12				
4.	Уникальный учетный номер кадастрового квартала, в границах которого расположены здание, сооружение, объект незавершенного строительства				51:20:0001310				
5.	Сведения об адресе здания, сооружения, объекта незавершенного строительства				46165fa8-dbd4-4b12-a4b3-5f944b62750c				
5.1.	Сведения об ином месте нахождения здания, сооружения, объекта незавершенного строительства, не являющегося объектом адресации, в структурированном виде				—				
5.2.	Дополнительные сведения о месте нахождения здания, сооружения, объекта незавершенного строительства				—				
6.	Иные сведения				—				
3. Пояснения к сведениям об объекте недвижимости с кадастровым номером					51:20:0001310:101 :				
1.	—								
1. Сведения о характерных точках контура объекта недвижимости с кадастровым номером					51:20:0001310:102 :				
Система координат					МСК-51, зона 1			Зона №	1
Обозначение характерных точек границ	Содержатся в Едином государственном реестре недвижимости			Определены в ходе выполнения комплексных кадастровых работ			Метод определения координат	Формулы, примененные для расчета средней квадратической погрешности определения координат характерных точек (Mt), м, с подставленными в такие формулы значениями и итоговые (вычисленные) значения Mt, м	
	координаты, м		Радиус, м	координаты, м		Радиус, м			
	X	Y	R	X	Y	R			
1	2	3	4	5	6	7	8	9	
н642О	—	—	—	634 502,73	1 443 313,97	—	—	$\sqrt{(0,07^2 + 0,07^2)}$	
н643О	—	—	—	634 517,19	1 443 313,65	—			
н644О	—	—	—	634 517,14	1 443 309,59	—			
н645О	—	—	—	634 521,20	1 443 309,52	—			
н646О	—	—	—	634 521,06	1 443 313,46	—			
н647О	—	—	—	634 546,73	1 443 313,01	—			
н648О	—	—	—	634 546,67	1 443 310,48	—			

1	2	3	4	5	6	7	8	9
н649О	—	—	—	634 551,35	1 443 310,42	—	—	$\sqrt{(0,07^2 + 0,07^2)}$
н650О	—	—	—	634 551,40	1 443 312,92	—		
н651О	—	—	—	634 564,41	1 443 312,83	—		
н652О	—	—	—	634 564,60	1 443 326,28	—		
н653О	—	—	—	634 502,73	1 443 327,19	—		
н642О	—	—	—	634 502,73	1 443 313,97	—		

2. Сведения о характеристиках объекта недвижимости с кадастровым номером 51:20:0001310:102 :

№ п/п	Наименование характеристики	Значение характеристики
1	2	3
1.	Вид объекта недвижимости	Здание
2.	Ранее присвоенный государственный учетный номер (инвентарный) здания, сооружения, объекта незавершенного строительства	—
3.	Кадастровый номер земельного участка (земельных участков), в границах которого (которых) расположены здание, сооружение, объект незавершенного строительства	51:20:0001310:15
4.	Уникальный учетный номер кадастрового квартала, в границах которого расположены здание, сооружение, объект незавершенного строительства	51:20:0001310
5.	Сведения об адресе здания, сооружения, объекта незавершенного строительства	e9a1301f-b368-4b0d-a9a8-635ce86842a5
5.1.	Сведения об ином месте нахождения здания, сооружения, объекта незавершенного строительства, не являющегося объектом адресации, в структурированном виде	—
5.2.	Дополнительные сведения о месте нахождения здания, сооружения, объекта незавершенного строительства	—
6.	Иные сведения	—

3. Пояснения к сведениям об объекте недвижимости с кадастровым номером 51:20:0001310:102 :

1.	—
----	---

1. Сведения о характерных точках контура объекта недвижимости с кадастровым номером							51:20:0001310:105	
Система координат				МСК-51, зона 1			Зона № 1	
Обозначение характерных точек границ	Содержатся в Едином государственном реестре недвижимости			Определены в ходе выполнения комплексных кадастровых работ			Метод определения координат	Формулы, примененные для расчета средней квадратической погрешности определения координат характерных точек (Mt), м, с подставленными в такие формулы значениями и итоговые (вычисленные) значения Mt, м
	координаты, м		Радиус, м	координаты, м		Радиус, м		
	X	Y	R	X	Y	R		
1	2	3	4	5	6	7	8	9
н1103У	—	—	—	634 584,24	1 443 046,01	—	—	$\sqrt{(0,07^2 + 0,07^2)}$
н1104У	—	—	—	634 584,24	1 443 069,19	—		
н1105У	—	—	—	634 583,23	1 443 069,19	—		
н1106У	—	—	—	634 583,23	1 443 074,45	—		
н1107У	—	—	—	634 562,93	1 443 074,45	—		
н1108У	—	—	—	634 562,93	1 443 069,24	—		
н1109У	—	—	—	634 553,99	1 443 069,24	—		
н1110У	—	—	—	634 553,99	1 443 046,01	—		
н1103У	—	—	—	634 584,24	1 443 046,01	—		
2. Сведения о характеристиках объекта недвижимости с кадастровым номером							51:20:0001310:105	
№ п/п	Наименование характеристики			Значение характеристики				
1	2			3				
1.	Вид объекта недвижимости			Здание				
2.	Ранее присвоенный государственный учетный номер (инвентарный) здания, сооружения, объекта незавершенного строительства			—				
3.	Кадастровый номер земельного участка (земельных участков), в границах которого (которых) расположены здание, сооружение, объект незавершенного строительства			51:20:0001310:2824				
4.	Уникальный учетный номер кадастрового квартала, в границах которого расположены здание, сооружение, объект незавершенного строительства			51:20:0001310				

1	2					3		
5.	Сведения об адресе здания, сооружения, объекта незавершенного строительства					42ef2c46-d1c9-4889-b155-0b2b554d4b22		
5.1.	Сведения об ином месте нахождения здания, сооружения, объекта незавершенного строительства, не являющегося объектом адресации, в структурированном виде					—		
5.2.	Дополнительные сведения о месте нахождения здания, сооружения, объекта незавершенного строительства					—		
6.	Иные сведения					—		
3. Пояснения к сведениям об объекте недвижимости с кадастровым номером 51:20:0001310:105 :								
1. —								
1. Сведения о характерных точках контура объекта недвижимости с кадастровым номером 51:20:0001310:2574 :								
Система координат МСК-51, зона 1 Зона № 1								
Обозначение характерных точек границ	Содержатся в Едином государственном реестре недвижимости			Определены в ходе выполнения комплексных кадастровых работ			Метод определения координат	Формулы, примененные для расчета средней квадратической погрешности определения координат характерных точек (Mt), м, с подставленными в такие формулы значениями и итоговые (вычисленные) значения Mt, м
	координаты, м		Радиус, м	координаты, м		Радиус, м		
	X	Y	R	X	Y	R		
1	2	3	4	5	6	7	8	9
н1О	—	—	—	634 714,78	1 442 937,16	—	—	$\sqrt{(0,07^2 + 0,07^2)}$
н2О	—	—	—	634 714,78	1 442 923,73	—		
н3О	—	—	—	634 724,54	1 442 923,58	—		
н4О	—	—	—	634 724,53	1 442 924,90	—		
н5О	—	—	—	634 727,72	1 442 924,85	—		
н6О	—	—	—	634 730,09	1 442 927,12	—		
н7О	—	—	—	634 730,97	1 442 926,19	—		
н8О	—	—	—	634 731,30	1 442 926,48	—		
н9О	—	—	—	634 734,04	1 442 923,66	—		
н10О	—	—	—	634 735,98	1 442 925,55	—		
н11О	—	—	—	634 733,18	1 442 928,30	—		

1	2	3	4	5	6	7	8	9
н12О	—	—	—	634 738,45	1 442 933,37	—	—	$\sqrt{(0,07^2 + 0,07^2)}$
н13О	—	—	—	634 729,16	1 442 943,01	—		
н14О	—	—	—	634 726,24	1 442 940,23	—		
н15О	—	—	—	634 724,40	1 442 942,21	—		
н16О	—	—	—	634 722,27	1 442 940,20	—		
н17О	—	—	—	634 724,11	1 442 938,31	—		
н18О	—	—	—	634 723,89	1 442 938,12	—		
н19О	—	—	—	634 723,84	1 442 937,99	—		
н20О	—	—	—	634 721,50	1 442 937,05	—		
н1О	—	—	—	634 714,78	1 442 937,16	—		

2. Сведения о характеристиках объекта недвижимости с кадастровым номером 51:20:0001310:2574 :

№ п/п	Наименование характеристики	Значение характеристики
1	2	3
1.	Вид объекта недвижимости	Здание
2.	Ранее присвоенный государственный учетный номер (инвентарный) здания, сооружения, объекта незавершенного строительства	—
3.	Кадастровый номер земельного участка (земельных участков), в границах которого (которых) расположены здание, сооружение, объект незавершенного строительства	51:20:0001310:17
4.	Уникальный учетный номер кадастрового квартала, в границах которого расположены здание, сооружение, объект незавершенного строительства	51:20:0001310
5.	Сведения об адресе здания, сооружения, объекта незавершенного строительства	cb4000d9-8558-4535-937a-363752a32ed7
5.1.	Сведения об ином месте нахождения здания, сооружения, объекта незавершенного строительства, не являющегося объектом адресации, в структурированном виде	—
5.2.	Дополнительные сведения о месте нахождения здания, сооружения, объекта незавершенного строительства	—
6.	Иные сведения	—

3. Пояснения к сведениям об объекте недвижимости с кадастровым номером 51:20:0001310:2574 :

1.										
1. Сведения о характерных точках контура объекта недвижимости с кадастровым номером 51:20:0001310:2610 :										
Система координат МСК-51, зона 1 Зона № 1										
Обозначение характерных точек границ	Содержатся в Едином государственном реестре недвижимости			Определены в ходе выполнения комплексных кадастровых работ			Метод определения координат	Формулы, примененные для расчета средней квадратической погрешности определения координат характерных точек (Mt), м, с подставленными в такие формулы значениями и итоговые (вычисленные) значения Mt, м		
	координаты, м		Радиус, м	координаты, м		Радиус, м				
	X	Y	R	X	Y	R				
1	2	3	4	5	6	7	8	9		
н313О	—	—	—	634 690,70	1 443 024,38	—	—	$\sqrt{(0,07^2 + 0,07^2)}$		
н314О	—	—	—	634 690,46	1 443 030,87	—				
н315О	—	—	—	634 691,56	1 443 032,05	—				
н316О	—	—	—	634 690,44	1 443 033,12	—				
н317О	—	—	—	634 689,30	1 443 031,95	—				
н318О	—	—	—	634 685,21	1 443 031,78	—				
н319О	—	—	—	634 685,52	1 443 024,17	—				
н313О	—	—	—	634 690,70	1 443 024,38	—				
2. Сведения о характеристиках объекта недвижимости с кадастровым номером 51:20:0001310:2610 :										
№ п/п	Наименование характеристики					Значение характеристики				
1	2					3				
1.	Вид объекта недвижимости					Здание				
2.	Ранее присвоенный государственный учетный номер (инвентарный) здания, сооружения, объекта незавершенного строительства					—				
3.	Кадастровый номер земельного участка (земельных участков), в границах которого (которых) расположены здание, сооружение, объект незавершенного строительства					51:20:0001310:2817				
4.	Уникальный учетный номер кадастрового квартала, в границах которого расположены здание, сооружение, объект незавершенного строительства					51:20:0001310				

1	2					3		
5.	Сведения об адресе здания, сооружения, объекта незавершенного строительства					—		
5.1.	Сведения об ином месте нахождения здания, сооружения, объекта незавершенного строительства, не являющегося объектом адресации, в структурированном виде					Российская Федерация, Мурманская область, Мурманск город, Шабалина улица		
5.2.	Дополнительные сведения о месте нахождения здания, сооружения, объекта незавершенного строительства					—		
6.	Иные сведения					—		
3. Пояснения к сведениям об объекте недвижимости с кадастровым номером 51:20:0001310:2610 :								
1.	—							
1. Сведения о характерных точках контура объекта недвижимости с кадастровым номером 51:20:0001310:2611 :								
Система координат МСК-51, зона 1 Зона № 1								
Обоз- начение харак- терных точек границ	Содержатся в Едином государственном реестре недвижимости			Определены в ходе выполнения комплексных кадастровых работ			Метод определения координат	Формулы, примененные для расчета средней квадратической погрешности определения координат характерных точек (Mt), м, с подставленными в такие формулы значениями и итоговые (вычисленные) значения Mt, м
	координаты, м		Радиус, м	координаты, м		Радиус, м		
	X	Y	R	X	Y	R		
1	2	3	4	5	6	7	8	9
н510O	—	—	—	634 508,42	1 443 047,08	—	—	$\sqrt{(0,07^2 + 0,07^2)}$
н424O	—	—	—	634 539,34	1 443 046,67	—		
н425O	—	—	—	634 539,13	1 443 033,21	—		
н428O	—	—	—	634 526,50	1 443 033,41	—		
н431O	—	—	—	634 526,48	1 443 029,75	—		
н432O	—	—	—	634 522,02	1 443 029,77	—		
н509O	—	—	—	634 521,99	1 443 033,52	—		
н435O	—	—	—	634 508,23	1 443 033,73	—		
н510O	—	—	—	634 508,42	1 443 047,08	—		
2. Сведения о характеристиках объекта недвижимости с кадастровым номером 51:20:0001310:2611 :								
№ п/п	Наименование характеристики					Значение характеристики		

1	2					3				
1.	Вид объекта недвижимости					Здание				
2.	Ранее присвоенный государственный учетный номер (инвентарный) здания, сооружения, объекта незавершенного строительства					—				
3.	Кадастровый номер земельного участка (земельных участков), в границах которого (которых) расположены здание, сооружение, объект незавершенного строительства					51:20:0001310:14				
4.	Уникальный учетный номер кадастрового квартала, в границах которого расположены здание, сооружение, объект незавершенного строительства					51:20:0001310				
5.	Сведения об адресе здания, сооружения, объекта незавершенного строительства					86c45f79-5957-409b-b738-ec412a6abd99				
5.1.	Сведения об ином месте нахождения здания, сооружения, объекта незавершенного строительства, не являющегося объектом адресации, в структурированном виде					—				
5.2.	Дополнительные сведения о месте нахождения здания, сооружения, объекта незавершенного строительства					—				
6.	Иные сведения					—				
3. Пояснения к сведениям об объекте недвижимости с кадастровым номером 51:20:0001310:2611 :										
1.	—									
1. Сведения о характерных точках контура объекта недвижимости с кадастровым номером 51:20:0001310:2834 :										
Система координат МСК-51, зона 1 Зона № 1										
Обоз- начение харак- терных точек границ	Содержатся в Едином государственном реестре недвижимости			Определены в ходе выполнения комплексных кадастровых работ			Метод определения координат	Формулы, примененные для расчета средней квадратической погрешности определения координат характерных точек (Mt), м, с подставленными в такие формулы значениями и итоговые (вычисленные) значения Mt, м		
	координаты, м		Радиус, м	координаты, м		Радиус, м				
	X	Y	R	X	Y	R				
1	2	3	4	5	6	7	8	9		
н583О	—	—	—	634 589,78	1 443 051,13	—	—	$\sqrt{(0,07^2 + 0,07^2)}$		
н584О	—	—	—	634 619,49	1 443 050,73	—				
н585О	—	—	—	634 619,57	1 443 054,39	—				
н586О	—	—	—	634 620,90	1 443 054,39	—				

1	2	3	4	5	6	7	8	9
н587О	—	—	—	634 620,90	1 443 057,08	—	—	$\sqrt{(0,07^2 + 0,07^2)}$
н588О	—	—	—	634 619,61	1 443 057,09	—		
н589О	—	—	—	634 619,69	1 443 062,99	—		
н590О	—	—	—	634 620,80	1 443 062,97	—		
н591О	—	—	—	634 620,80	1 443 063,66	—		
н592О	—	—	—	634 620,36	1 443 063,66	—		
н593О	—	—	—	634 620,36	1 443 064,76	—		
н594О	—	—	—	634 619,70	1 443 064,79	—		
н595О	—	—	—	634 619,77	1 443 068,29	—		
н596О	—	—	—	634 620,36	1 443 068,29	—		
н597О	—	—	—	634 620,37	1 443 069,94	—		
н598О	—	—	—	634 619,81	1 443 069,93	—		
н599О	—	—	—	634 619,97	1 443 078,78	—		
н600О	—	—	—	634 621,81	1 443 078,68	—		
н601О	—	—	—	634 621,85	1 443 085,47	—		
н602О	—	—	—	634 620,06	1 443 085,50	—		
н603О	—	—	—	634 620,12	1 443 087,66	—		
н604О	—	—	—	634 619,70	1 443 087,67	—		
н605О	—	—	—	634 620,10	1 443 104,74	—		
н606О	—	—	—	634 589,57	1 443 105,32	—		
н607О	—	—	—	634 588,95	1 443 072,74	—		
н608О	—	—	—	634 590,19	1 443 072,74	—		
н583О	—	—	—	634 589,78	1 443 051,13	—		

2. Сведения о характеристиках объекта недвижимости с кадастровым номером 51:20:0001310:2834 :

№ п/п	Наименование характеристики	Значение характеристики
1	2	3
1.	Вид объекта недвижимости	Здание

1	2	3
2.	Ранее присвоенный государственный учетный номер (инвентарный) здания, сооружения, объекта незавершенного строительства	—
3.	Кадастровый номер земельного участка (земельных участков), в границах которого (которых) расположены здание, сооружение, объект незавершенного строительства	51:20:0001310:31
4.	Уникальный учетный номер кадастрового квартала, в границах которого расположены здание, сооружение, объект незавершенного строительства	51:20:0001310
5.	Сведения об адресе здания, сооружения, объекта незавершенного строительства	3c5350c0-1f2c-4140-9e82-83fb2167b115
5.1.	Сведения об ином месте нахождения здания, сооружения, объекта незавершенного строительства, не являющегося объектом адресации, в структурированном виде	—
5.2.	Дополнительные сведения о месте нахождения здания, сооружения, объекта незавершенного строительства	—
6.	Иные сведения	—
3. Пояснения к сведениям об объекте недвижимости с кадастровым номером 51:20:0001310:2834 :		
1.	—	

Сведения о зданиях, сооружениях, объектах незавершенного строительства, необходимые для исправления реестровых ошибок в сведениях об описании их местоположения								
1. Сведения о характерных точках контура _____ _____ вид объекта недвижимости (здание, сооружение, объект незавершенного строительства) с кадастровым номером _____:								
Система координат _____							Зона № _____	
Обоз- начение харак- терных точек границ	Содержатся в Едином государственном реестре недвижимости			Определены в ходе выполнения комплексных кадастровых работ			Метод определения координат	Формулы, примененные для расчета средней квадратической погрешности определения координат характерных точек (Mt), м, с подставленными в такие формулы значениями и итоговые (вычисленные) значения Mt, м
	координаты, м		Радиус, м	координаты, м		Радиус, м		
	X	Y	R	X	Y	R		
1	2	3	4	5	6	7	8	9
2. Иные сведения об объекте недвижимости с кадастровым номером _____:								
1.								
3. Пояснения к сведениям об объекте недвижимости с кадастровым номером _____:								
1.								

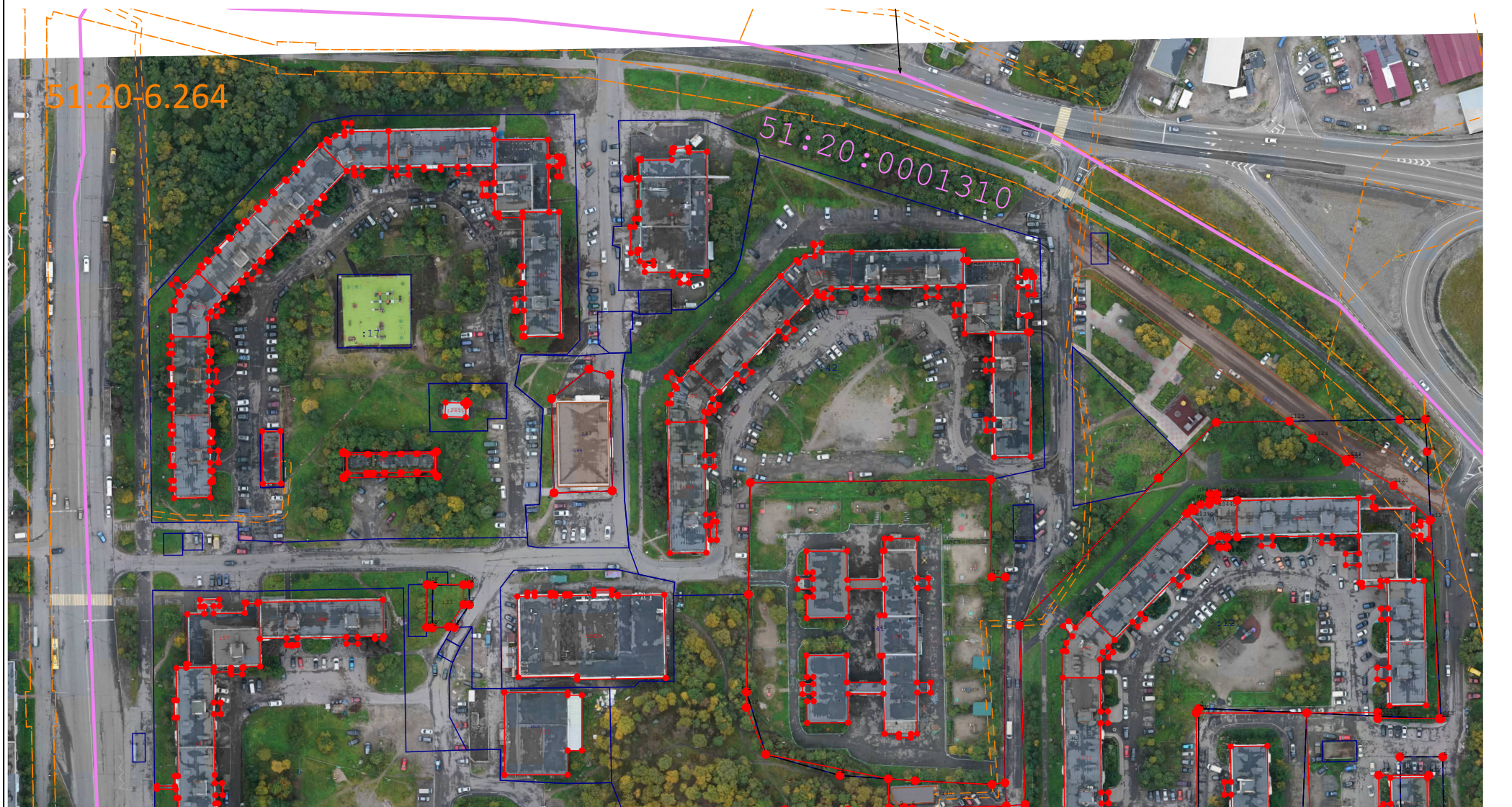
Схема границ земельных участков



Масштаб 1:1 200

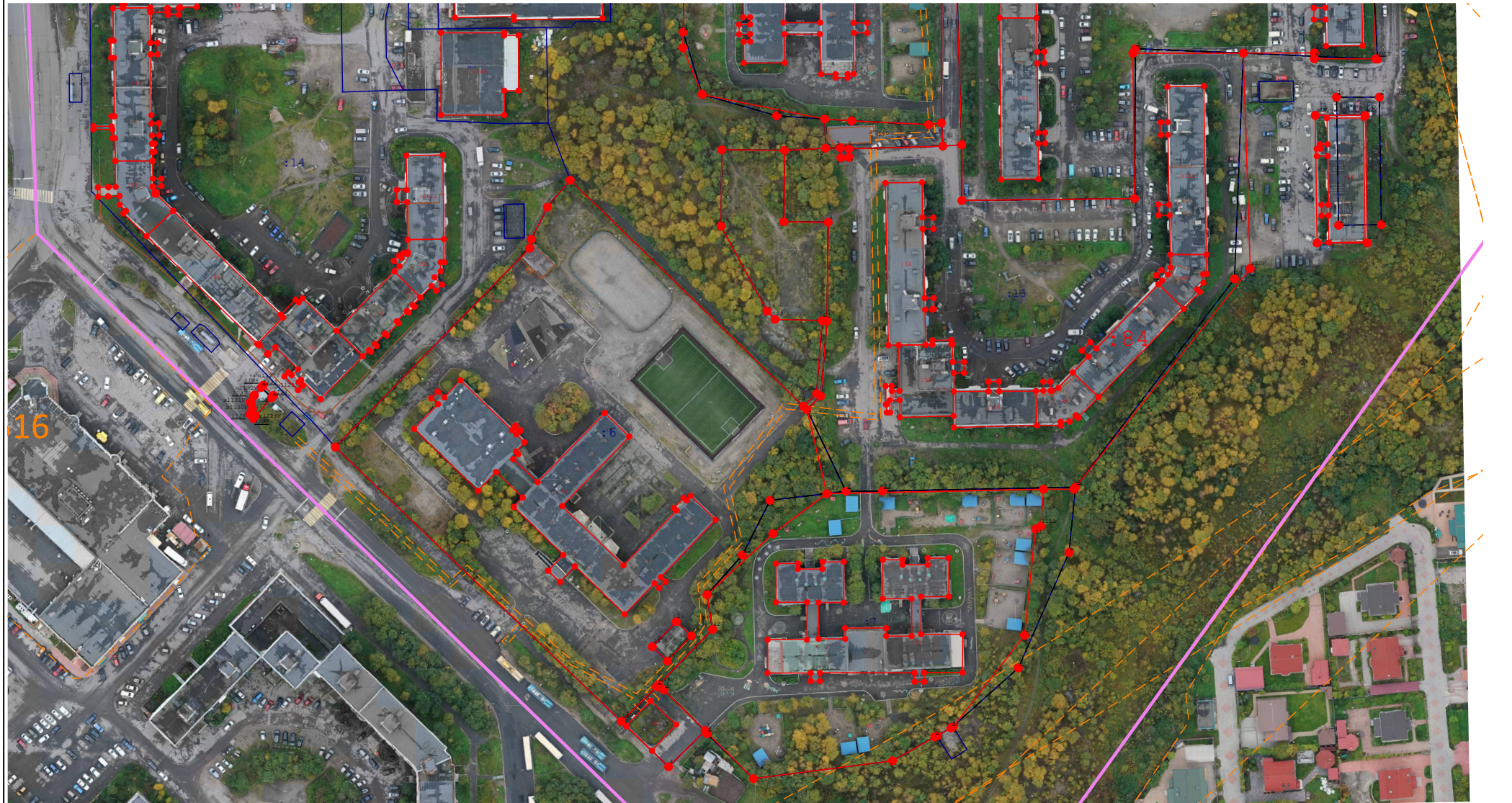
- Условные обозначения:**
- часть границы, сведения о которой внесены в ЕГРН
 - характеристическая точка границы земельного участка
 - часть границы, местоположение которой определено при выполнении кадастровых работ
 - часть границы, сведения ЕГРН о которой не позволяют однозначно определить ее положение на местности
 - граница кадастрового квартала
 - кадастровый номер земельного участка в кадастровом квартале
 - номер кадастрового квартала
 - номер ОКС в квартале
 - граница земельных участков согласно сведений КИПТ

Схема границ земельных участков




Масштаб 1:2 000

Схема границ земельных участков



Масштаб 1:2 000

Схема геодезических построений



Условные обозначения:



- Пункт государственной геодезической сети



- Направления геодезических построений при определении координат характерных точек границ земельного участка